



**ПРАВИТЕЛЬСТВО
МОСКОВСКОЙ ОБЛАСТИ**

ПОСТАНОВЛЕНИЕ

16.10.2019 № 755/36

г. Красногорск

О внесении изменения в проект планировки территории для строительства транспортной развязки на пересечении Волоколамского и Ильинского шоссе в городском округе Красногорск Московской области

В соответствии с Градостроительным кодексом Российской Федерации, Законом Московской области № 36/2007-ОЗ «О Генеральном плане развития Московской области», Схемой территориального планирования транспортного обслуживания Московской области, утвержденной постановлением Правительства Московской области от 25.03.2016 № 230/8 «Об утверждении Схемы территориального планирования транспортного обслуживания Московской области», учитывая решение Градостроительного совета Московской области от 16.07.2019, Правительство Московской области постановляет:

1. Внести в проект планировки территории для строительства транспортной развязки на пересечении Волоколамского и Ильинского шоссе в городском округе Красногорск Московской области, утвержденный постановлением Правительства Московской области от 27.12.2013 № 1179/57 «Об утверждении проекта планировки территории для строительства транспортной развязки на пересечении Волоколамского и Ильинского шоссе в городском округе Красногорск Московской области» (с изменениями, внесенными постановлениями Правительства Московской области от 11.11.2015 № 1045/40, от 24.07.2018 № 461/24) (далее - проект планировки территории), изменение, утвердив его в новой редакции (прилагается).

2. Комитету по архитектуре и градостроительству Московской области в семидневный срок со дня принятия настоящего постановления направить главе городского округа Красногорск Московской области проект планировки территории.

3. Главному управлению по информационной политике Московской области обеспечить официальное опубликование настоящего постановления в газете «Ежедневные новости. Подмосковье», «Информационном вестнике Правительства Московской области», размещение (опубликование) на сайте Правительства Московской области в Интернет-портале Правительства Московской области и на «Официальном интернет-портале правовой информации» (www.pravo.gov.ru).

4. Контроль за выполнением настоящего постановления возложить на заместителя Председателя Правительства Московской области Фомина М.А.

Губернатор
Московской области



А.Ю. Воробьев

УТВЕРЖДЕН
постановлением Правительства
Московской области

от 16.10.2019 № 755/36

«УТВЕРЖДЕН
постановлением Правительства
Московской области
от 27.12.2013 № 1179/57

от 16.10.2019 № 755/36)

Проект планировки территории для строительства транспортной развязки на пересечении Волоколамского и Ильинского шоссе в городском округе Красногорск Московской области¹

Проект планировки территории для размещения линейного объекта капитального строительства - транспортной развязки на пересечении Волоколамского и Ильинского шоссе в городском округе Красногорск Московской области выполнен в соответствии со Схемой территориального планирования транспортного обслуживания Московской области, утвержденной постановлением Правительства Московской области от 25.03.2016 № 230/8 «Об утверждении Схемы территориального планирования транспортного обслуживания Московской области», с учетом государственной программы Московской области «Развитие и функционирование дорожно-транспортного комплекса» на 2017-2024 годы, утвержденной постановлением Правительства Московской области от 25.10.2016 № 782/39 «Об утверждении государственной программы Московской области «Развитие и функционирование дорожно-транспортного комплекса» на 2017-2024 годы», Схемы территориального планирования Московской области – основных положений градостроительного развития, утвержденной постановлением Правительства Московской области от 11.07.2007 № 517/23 «Об утверждении Схемы территориального планирования Московской области – основных положений градостроительного развития», на основании распоряжений Главного управления архитектуры и градостроительства Московской области от 12.05.2012 № 32 «О подготовке проекта планировки и проекта межевания территории для строительства транспортной развязки на пересечении Волоколамского и Ильинского шоссе в Красногорском районе», от 07.04.2017 № 31РВ-65 «О подготовке изменений (корректировки) в проект планировки территории для строительства транспортной развязки на пересечении Волоколамского и Ильинского шоссе в Красногорском муниципальном районе Московской области», от 07.09.2018 № 30РВ-316 «О подготовке изменений в проект планировки территории для строительства транспортной развязки на пересечении Волоколамского и Ильинского шоссе в городском округе Красногорск Московской области».

Проект планировки территории для строительства транспортной развязки на пересечении Волоколамского и Ильинского шоссе в городском округе Красногорск Московской области

¹ В соответствии с государственной программой Московской области «Развитие и функционирование дорожно-транспортного комплекса» на 2017-2024 годы, утвержденной постановлением Правительства Московской области от 25.10.2016 № 782/39 «Об утверждении государственной программы Московской области «Развитие и функционирование дорожно-транспортного комплекса» на 2017-2024 годы», наименование – строительство транспортной развязки на пересечении Волоколамского и Ильинского шоссе в Красногорском районе Московской области.

В соответствии с законом Московской области № 186/2016-ОЗ «Об организации местного самоуправления на территории Красногорского муниципального района» состав территории Красногорского муниципального района наделен статусом городского округа.

(далее - проект планировки территории) подготовлен в целях обеспечения устойчивого развития территории, выделения элементов планировочной структуры, установления границ земельных участков, предназначенных для строительства транспортной развязки и объектов, связанных с его эксплуатацией.

Проект планировки территории разработан государственным унитарным предприятием Московской области «Научно-исследовательский и проектный институт градостроительства» по заказу общества с ограниченной ответственностью «Бронницкая архитектурно-геодезическая служба».

Проект планировки территории подготовлен с использованием материалов специализированных научно-исследовательских и проектных организаций, результатов инженерных изысканий, в соответствии с требованиями технических регламентов.

В составе проекта планировки территории выполнен проект межевания территории.

1. Проект планировки территории.

Проект планировки территории состоит из основной части, которая подлежит утверждению, и материалов по ее обоснованию.

Основная часть проекта планировки территории включает в себя:

Раздел 1. Положения о размещении линейного объекта, в котором приведены:

наименование, основные характеристики (категория, протяженность, проектная мощность, пропускная способность, грузонапряженность, интенсивность движения) и назначение планируемого для размещения линейного объекта;

перечень городских округов в составе субъектов Российской Федерации, перечень поселений, на территориях которых устанавливаются зоны планируемого размещения линейных объектов;

перечень координат характерных точек границы зоны планируемого размещения линейного объекта;

перечень координат характерных точек границ зон планируемого размещения объектов инженерной инфраструктуры, подлежащих переносу (переустройству) из зоны планируемого размещения линейного объекта;

предельные параметры разрешенного строительства, реконструкции объектов капитального строительства, входящих в состав линейных объектов в границах зон их планируемого размещения;

информация о необходимости осуществления мероприятий по защите сохраняемых объектов капитального строительства (здание, строение, сооружение, объекты, строительство которых не завершено), существующих и строящихся на момент подготовки проекта планировки территории, а также объектов капитального строительства, планируемых к строительству в соответствии с ранее утвержденной документацией по планировке территории, от возможного негативного воздействия в связи с размещением линейных объектов;

мероприятия по защите территории от чрезвычайных ситуаций природного и техногенного характера, в том числе по обеспечению пожарной безопасности и гражданской обороне;

мероприятия по сохранению объектов культурного наследия от возможного негативного воздействия в связи с размещением линейного объекта;

мероприятия по охране окружающей среды;

перечень координат характерных точек красных линий.

Раздел 2. Графическую часть, включающую в себя:

чертеж красных линий;

чертеж границ зон планируемого размещения линейного объекта;

чертеж границ зон планируемого размещения линейных объектов, подлежащих переносу (переустройству) из зон планируемого размещения линейного объекта.

Материалы по обоснованию проекта планировки территории включают в себя:

1) Графическую часть, включающую в себя:

схему расположения элементов планировочной структуры;

схему использования территории в период подготовки проекта планировки территории;

схему организации улично-дорожной сети и движения транспорта;
 схему вертикальной планировки территории, инженерной подготовки и инженерной защиты территории;
 схему границ территорий объектов культурного наследия;
 схему границ зон с особыми условиями использования территории;
 схему границ территорий, подверженных риску возникновения чрезвычайных ситуаций природного и техногенного характера;
 схему конструктивных и планировочных решений;
 планируемые поперечные профили.

2) Пояснительную записку.

2. Проект межевания территории.

Проект межевания территории состоит из основной части, которая подлежит утверждению, и материалов по обоснованию этого проекта.

Основная часть проекта межевания территории:

Раздел 1. Текстовая часть, включающая в себя:

перечень и сведения о площади образуемых земельных участков, в том числе возможные способы их образования;

перечень и сведения об изменяемых земельных участках;

каталог координат поворотных точек границ образуемых земельных участков;

публичные сервитуты (планируемые);

каталог координат поворотных точек границ публичных сервитутов (планируемых).

Раздел 2. Чертеж межевания территории.

Материалы по обоснованию проекта межевания территории включают в себя текстовую часть, чертеж межевания территории.

1. Проект планировки территории.

Раздел 1. Положения о размещении линейного объекта

Наименование, основные характеристики (категория, протяженность, проектная мощность, пропускная способность, грузонапряженность, интенсивность движения) и назначение планируемого для размещения линейного объекта

Планируемая транспортная развязка размещается на пересечении Волоколамского и Ильинского шоссе в восточной части городского округа Красногорск Московской области и является элементами формируемой улично-дорожной сети регионального значения.

Основные характеристики линейного объекта приведены в таблице 1.

Таблица 1

Наименование показателя	Значение
Категория автомобильной дороги (по основному ходу)	Магистральная улица общегородского значения регулируемого движения
Расчетная скорость движения, км/ч	80
Число полос движения, шт.	6
Ширина проезжей части, м	3,75 x 6
Число пешеходных переходов в разных уровнях, шт.	4
Тип дорожной одежды	капитальный

Строительство транспортной развязки позволит обеспечить транспортное обслуживание территории центральной части города Красногорск, распределив транспортные потоки по направлениям и обеспечив непрерывное движение автотранспорта, увеличив пропускную способность улично-дорожной сети.

Проектом планировки территории предусмотрено:

реконструкция участка автомобильной дороги Волоколамское шоссе;

реконструкция участка автомобильной дороги Пенягинское шоссе;

строительство транспортной развязки в разных уровнях на пересечении Волоколамского и Ильинского шоссе;

строительство правостороннего съезда по направлению автомобильная дорога А-109 Ильинское шоссе - автомобильная дорога Волоколамское шоссе (город Москва);

строительство правостороннего съезда по направлению автомобильная дорога А-109 Ильинское шоссе - автомобильная дорога Волоколамское шоссе (город Москва);

строительство правостороннего съезда по направлению автомобильная дорога Волоколамское шоссе (город Москва) - автомобильная дорога Пенягинское шоссе (микрорайон Митино);

строительство правостороннего съезда по направлению автомобильная дорога Волоколамское шоссе (город Москва) - автомобильная дорога А-109 Ильинское шоссе;

строительство правостороннего съезда по направлению автомобильная дорога Волоколамское шоссе (город Москва) - станция Павшино;

строительство правостороннего съезда по направлению автомобильная дорога Волоколамское шоссе (город Красногорск) - автомобильная дорога А-109 Ильинское шоссе;

строительство правостороннего съезда по направлению автомобильная дорога Волоколамское шоссе (город Красногорск) - автомобильная дорога Пенягинское шоссе (микрорайон Митино);

строительство правостороннего съезда по направлению автомобильная дорога Волоколамское шоссе (город Красногорск) - станция «Павшино»;

строительство правостороннего съезда по направлению автомобильная дорога Пенягинское шоссе (микрорайон Митино) - автомобильная дорога Волоколамское шоссе (город Красногорск);

строительство правостороннего съезда по направлению автомобильная дорога Пенягинское шоссе (микрорайон Митино) - автомобильная дорога Волоколамское шоссе (город Москва);

строительство правостороннего съезда по направлению автомобильная дорога Пенягинское шоссе (микрорайон Митино) - станция «Павшино»;

строительство разворотного съезда на автомобильной дороге Волоколамское шоссе при движении со стороны города Красногорска в районе жилого района «Павшинская пойма».

Проектом планировки территории учтено:

строительство линии рельсового скоростного пассажирского транспорта «Одинцово – Красногорск – Мякинино»;

строительство двух новых дополнительных главных путей на головном участке «Москва – Нахабино» Рижского направления Московской железной дороги;

строительство новой железнодорожной станции «Пойма» МЖД-2 (Подольск - Нахабино) и новых железнодорожных путей МЖД-2 «Подольск – Нахабино».

Съезды на транспортной развязке обеспечат распределение транспортных потоков по всем направлениям. Ширина проезжей части съездов на транспортной развязке составит 5,0 – 7,5 м. Все примыкания на транспортной развязке организованы с устройством переходно-скоростных полос.

В проекте планировки территории, в районе пересечения с Рижским направлением Московской железной дороги, предусмотрено смещение участка основного хода автомобильной дороги Волоколамское шоссе в южном направлении относительно ее существующего положения на расстояние порядка 150 м. Пересечение автомобильной дороги Волоколамское шоссе с Рижским направлением Московской железной дороги предусмотрено в разных уровнях посредством строительства путепровода по оси автомобильной дороги.

Реконструкция участка автомобильной дороги Волоколамское шоссе предусмотрена с доведением ее параметров до I категории с 6 полосами движения и устройством переходно-скоростных полос. Ширина полосы движения составляет 3,75 м. Для обеспечения безопасности движения встречных потоков автотранспортных средств на автомобильной дороге предусмотрено устройство центральной разделительной полосы.

Для организации пешеходного движения вдоль автомобильной дороги предусмотрено создание пешеходных тротуаров шириной 2,25 – 3,0 м. Для обеспечения безопасного пешеходного

движения на автомобильной дороге Волоколамское шоссе в районе размещения остановочных пунктов общественного транспорта, а также на автомобильной дороге Волоколамское шоссе и улице Речной предложено устройство 4 пешеходных переходов в разных уровнях. В местах размещения остановок общественного транспорта предусмотрено создание заездных карманов.

Организация подъезда к малоэтажной жилой застройке будет осуществляться посредством организации пониженного бортового камня вдоль проезжей части.

Перечень городских округов в составе субъектов Российской Федерации, перечень поселений, на территориях которых устанавливаются зоны планируемого размещения линейных объектов

Размещение линейного объекта предусматривается на территориях городского округа Красногорск Московской области и города Москвы.

Перечень координат характерных точек границы зоны планируемого размещения линейного объекта

Характерные точки границы зоны планируемого размещения линейного объекта привязываются к координатам геодезической сети в системе координат МСК-50.

В таблице 2 представлен перечень координат характерных точек границы зоны планируемого размещения линейного объекта.

Таблица 2

Точка	X	Y
1	476199,89	2178401,79
2	476204,32	2178436,02
3	476206,98	2178447,37
4	476225,10	2178440,66
5	476256,06	2178436,22
6	476273,37	2178483,61
7	476249,78	2178494,17
8	476248,10	2178492,27
9	476246,43	2178492,09
10	476244,64	2178492,61
11	476238,96	2178495,31
12	476238,02	2178495,92
13	476237,28	2178496,93
14	476237,10	2178498,48
15	476237,53	2178499,64
16	476231,24	2178501,92
17	476231,89	2178508,38
18	476235,01	2178523,62
19	476232,38	2178530,24
20	476229,12	2178537,05
21	476225,07	2178543,38
22	476220,90	2178549,61
23	476216,21	2178555,47
24	476210,17	2178560,26
25	476206,50	2178597,38

Точка	X	Y
26	476205,17	2178610,83
27	476198,65	2178611,16
28	476196,03	2178660,28
29	476182,59	2178683,66
30	476173,44	2178766,83
31	476170,60	2178786,59
32	476168,39	2178805,37
33	476167,38	2178813,17
34	476166,59	2178819,24
35	476166,27	2178821,62
36	476165,95	2178824,11
37	476163,29	2178842,82
38	476160,17	2178862,91
39	476142,59	2178953,87
40	476162,38	2178959,16
41	476161,99	2178960,57
42	476157,65	2178976,15
43	476140,16	2178971,92
44	476137,16	2178973,24
45	476128,27	2178971,16
46	476098,86	2179087,21
47	476101,46	2179090,82
48	476107,94	2179092,19
49	476098,24	2179133,03
50	476094,43	2179149,07

Точка	X	Y
51	476092,00	2179160,02
52	476091,86	2179160,75
53	476089,91	2179171,03
54	476088,17	2179182,11
55	476086,78	2179193,19
56	476086,73	2179193,58
57	476104,15	2179221,02
58	476115,97	2179244,87
59	476118,59	2179257,68
60	476116,99	2179275,18
61	476117,92	2179303,16
62	476124,83	2179341,11
63	476124,87	2179351,66
64	476131,96	2179378,83
65	476130,93	2179385,93
66	476130,86	2179386,00
67	476153,40	2179429,28
68	476214,16	2179528,33
69	476219,11	2179533,73
70	476255,17	2179571,38
71	476265,22	2179587,86
72	476274,27	2179604,13
73	476283,14	2179601,05
74	476311,00	2179621,47
75	476308,49	2179635,62
76	476328,49	2179640,67
77	476328,04	2179642,67
78	476327,06	2179642,62
79	476308,06	2179637,98
80	476294,53	2179634,44
81	476280,33	2179628,52
82	476232,76	2179600,17
83	476162,17	2179506,39
84	476133,76	2179473,82
85	476056,55	2179276,49
86	476051,28	2179273,91
87	476045,63	2179272,23
88	476041,87	2179274,04
89	476027,45	2179328,54
90	476024,51	2179338,32
91	476022,82	2179364,01
92	476038,79	2179431,66
93	476041,40	2179431,01
94	476042,69	2179441,55
95	476047,82	2179460,53

Точка	X	Y
96	476052,48	2179457,73
97	476055,33	2179456,88
98	476057,42	2179456,65
99	476059,83	2179456,93
100	476061,69	2179457,57
101	476063,23	2179458,42
102	476065,09	2179460,03
103	476066,73	2179462,65
104	476067,52	2179465,47
105	476067,66	2179466,89
106	476067,64	2179468,49
107	476067,18	2179471,36
108	476066,04	2179474,46
109	476063,85	2179478,14
110	476061,30	2179481,62
111	476055,18	2179487,48
112	476061,49	2179505,71
113	476069,03	2179526,08
114	476077,00	2179540,63
115	476093,87	2179562,66
116	476109,32	2179577,46
117	476173,23	2179628,33
118	476189,30	2179644,26
119	476225,50	2179668,55
120	476265,12	2179691,46
121	476302,13	2179709,74
122	476354,14	2179731,04
123	476414,41	2179754,12
124	476424,96	2179756,58
125	476437,83	2179759,59
126	476449,81	2179762,39
127	476542,53	2179784,05
128	476542,87	2179786,42
129	476543,21	2179786,50
130	476543,04	2179786,90
131	476730,65	2179830,30
132	476806,11	2179845,87
133	476830,30	2179852,04
134	476847,40	2179856,34
135	476888,05	2179868,73
136	476893,06	2179870,54
137	476922,09	2179885,76
138	476933,92	2179894,87
139	476940,39	2179901,89
140	476947,51	2179914,04

Точка	X	Y
141	476948,57	2179918,70
142	476948,66	2179925,98
143	476944,33	2179951,35
144	476942,33	2179960,32
145	476939,09	2179967,24
146	476950,35	2179974,39
147	476908,44	2180040,35
148	476869,78	2180015,40
149	476856,27	2180005,83
150	476826,78	2180027,35
151	476803,41	2180000,80
152	476811,53	2179983,91
153	476809,22	2179979,84
154	476716,13	2179919,55
155	476709,01	2179918,75
156	476703,45	2179920,78
157	476678,90	2179938,04
158	476667,33	2179920,04
159	476665,46	2179916,80
160	476671,26	2179897,54
161	476657,07	2179890,95
162	476618,33	2179876,01
163	476479,72	2179843,85
164	476471,35	2179841,89
165	476388,17	2179822,11
166	476321,80	2179811,80
167	476265,91	2179782,02
168	476262,59	2179786,52
169	476229,91	2179777,34
170	476232,42	2179764,17
171	476181,80	2179737,20
172	476169,50	2179745,89
173	476167,64	2179744,21
174	476147,29	2179724,93
175	476118,55	2179697,66
176	476088,12	2179672,49
177	476064,45	2179674,02
178	476063,33	2179663,65
179	476003,71	2179605,43
180	475958,19	2179569,28
181	475946,08	2179581,80
182	475940,19	2179597,55
183	475926,31	2179607,99
184	475889,13	2179568,92
185	475872,51	2179551,36

Точка	X	Y
186	475874,23	2179550,05
187	475894,45	2179534,66
188	475922,44	2179511,42
189	475915,77	2179505,44
190	475913,63	2179503,53
191	475903,32	2179493,10
192	475889,58	2179477,20
193	475886,60	2179473,47
194	475891,26	2179469,89
195	475871,93	2179445,49
196	475867,35	2179449,04
197	475866,23	2179447,59
198	475861,45	2179441,41
199	475842,06	2179456,13
200	475832,96	2179444,20
201	475852,81	2179429,13
202	475848,56	2179421,96
203	475841,92	2179410,75
204	475841,23	2179409,58
205	475834,20	2179394,79
206	475829,62	2179382,86
207	475827,50	2179376,03
208	475825,86	2179370,74
209	475814,70	2179325,27
210	475814,53	2179313,44
211	475812,88	2179307,51
212	475798,52	2179307,33
213	475798,49	2179302,91
214	475798,42	2179291,08
215	475805,85	2179291,08
216	475808,51	2179287,64
217	475809,48	2179214,10
218	475799,72	2179213,54
219	475799,63	2179201,23
220	475800,11	2179200,61
221	475801,20	2179164,30
222	475798,82	2179160,91
223	475791,30	2179150,20
224	475787,22	2179144,99
225	475782,29	2179138,69
226	475759,19	2179109,17
227	475731,65	2179072,57
228	475725,37	2179077,09
229	475723,88	2179078,17
230	475720,31	2179080,73

Точка	X	Y
231	475717,10	2179083,06
232	475714,33	2179080,62
233	475713,67	2179079,69
234	475708,68	2179072,66
235	475708,35	2179072,19
236	475704,87	2179067,30
237	475704,22	2179066,38
238	475706,58	2179064,83
239	475708,43	2179061,98
240	475710,45	2179060,51
241	475713,69	2179058,14
242	475715,46	2179056,87
243	475718,43	2179060,95
244	475719,68	2179060,03
245	475721,71	2179058,54
246	475721,00	2179057,56
247	475722,69	2179056,33
248	475718,61	2179043,78
249	475693,06	2179008,78
250	475667,26	2178973,08
251	475672,71	2178968,69
252	475687,04	2178957,14
253	475693,87	2178951,85
254	475720,57	2178988,80
255	475729,29	2179000,74
256	475739,99	2179011,11
257	475764,29	2179043,41
258	475763,59	2179043,91
259	475774,46	2179068,83
260	475816,31	2179123,49
261	475820,05	2179123,94
262	475858,70	2179094,61
263	475861,76	2179089,77
264	475893,06	2179040,65
265	475888,14	2179022,55
266	475870,89	2179012,34
267	475869,93	2178999,00
268	475888,50	2178992,42
269	475906,66	2179041,44
270	475921,38	2179023,69
271	475943,13	2179001,07
272	475927,10	2178934,02
273	475877,31	2178767,34
274	475846,61	2178642,25
275	475839,18	2178611,95

Точка	X	Y
276	475872,69	2178605,30
277	475887,97	2178601,56
278	475885,54	2178638,30
279	475879,78	2178639,25
280	475889,15	2178684,18
281	475894,85	2178683,45
282	475897,72	2178701,96
283	475901,04	2178720,39
284	475904,80	2178738,74
285	475909,01	2178756,99
286	475910,32	2178761,40
287	475912,04	2178765,68
288	475914,15	2178769,78
289	475916,63	2178773,67
290	475918,69	2178775,87
291	475921,88	2178777,37
292	475927,96	2178779,00
293	475935,02	2178779,54
294	475941,32	2178779,22
295	476004,71	2178775,10
296	476047,23	2178772,11
297	476094,18	2178760,31
298	476102,34	2178752,60
299	476109,90	2178742,91
300	476113,80	2178731,89
301	476116,63	2178704,88
302	476118,63	2178676,95
303	476127,56	2178554,18
304	476128,13	2178524,51
305	476122,01	2178521,56
306	476122,02	2178519,42
307	476122,08	2178496,47
308	476122,09	2178491,35
309	476128,82	2178488,62
310	476129,11	2178473,59
311	476134,41	2178398,61
312	475967,21	2179069,96
313	475968,41	2179073,08
314	475978,69	2179092,97
315	475987,93	2179114,23
316	476023,30	2179193,57
317	476032,21	2179213,45
318	476031,27	2179216,58
319	476018,06	2179259,67
320	476016,27	2179270,26

Точка	X	Y
321	476015,42	2179274,87
322	476014,55	2179276,81
323	476011,59	2179280,48
324	476008,30	2179291,63
325	476007,48	2179296,47
326	476003,03	2179313,97
327	475941,11	2179141,86

Точка	X	Y
328	475932,40	2179118,36
329	475931,92	2179116,91
330	475938,92	2179105,88
331	475947,19	2179094,20
332	475956,73	2179082,09

Перечень координат характерных точек границ зон планируемого размещения объектов инженерной инфраструктуры, подлежащих переносу (переустройству) из зоны планируемого размещения линейного объекта

В отношении инженерной инфраструктуры предусмотрены следующие мероприятия:
наружное электроосвещение;

сбор, отвод и очистка поверхностного стока;

электроснабжение станций перекачки поверхностного стока;

организация рельефа;

переустройство и вынос инженерных коммуникаций, попадающих в зону производства строительных работ, в строгом соответствии с требованиями нормативных документов.

Для нормального функционирования и ввода в эксплуатацию планируемой транспортной развязки предусмотрено строительство:

закрытой и открытой сети дождевой канализации;

четырёх комплексов локальных очистных сооружений;

сбросных коллекторов очищенных стоков;

водопропускных труб;

двух трансформаторных подстанций;

одной комплектной трансформаторной подстанции;

пяти блочных распределительных пунктов сети наружного освещения;

сети наружного освещения.

Для обеспечения требуемых условий эксплуатации и соответствующих параметров по надёжности функционирования существующих инженерных коммуникаций предусмотрены переустройство и вынос из зоны строительства:

участков водопроводных сетей;

участков канализационных коллекторов;

участков сети дождевой канализации;

участков распределительного газопровода высокого давления ($P \leq 1,2$ МПа);

участков кабельных линий электропередачи напряжением 6(10) кВ;

участков воздушных и кабельных линий электропередачи напряжением 0,4 кВ;

участков сети наружного освещения;

участков линейно-кабельных сооружений связи и линий связи.

Переустройство и строительство объектов инженерной инфраструктуры

№ п/п	Объекты инженерной инфраструктуры	Мероприятия	Параметры планируемого развития инженерной инфраструктуры	Занимаемая территория, га
1	Организация поверхностного стока			
1.1	локальные очистные сооружения поверхностного стока	строительство	4 объекта	0,3900
1.2	закрытая сеть дождевой канализации	демонтаж	1,356 км	0,0678
		строительство	8,325 км	0,4162
1.3	водоотводные канавы	демонтаж	0,245 км	0,0612
		строительство	0,465 км	0,2325
1.4	водопрпускные трубы	демонтаж	6 труб	0,0104
		строительство	1 труба	0,0044
1.5	сбросные коллекторы очищенного стока	строительство	0,455 км	0,0286
переустройство объектов дождевой канализации				
1.6	закрытая сеть дождевой канализации	демонтаж	0,855 км	0,1026
		строительство	0,844 км	0,1013
2	Электроснабжение			
2.1	трансформаторные подстанции 6(10)/0,4 кВ: ТП-1; ТП-2; КТП-3	строительство	3 объекта, оборудованные: 1х400 кВА; 1х400 кВА; 1х100 кВА	0,0018
2.2	питающий кабель 6(10) кВ от существующего РТП-19 до планируемой ТП-1	строительство	1,367 км	0,0684
2.3	распределительная сеть 6(10) кВ: между ТП-1 и ТП-2; между ТП-2 и КТП-3	строительство	0,798 км 0,747 км	0,0399 0,0374
2.4	блочные распределительные пункты: БРП-1; БРП-2; БРП-3; БРП-4.1; БРП-4.2	строительство	5 объектов	0,0025
2.5	кабели 0,4 кВ от трансформаторных подстанций до блочных распределительных пунктов сети наружного освещения:	строительство	–	–
2.5.1	от ТП-1 до БРП-1;		0,148 км	0,0074
2.5.2	от ТП-1 до БРП-2;		0,498 км	0,0249
2.5.3	от ТП-1 до БРП-3;		0,332 км	0,0166
2.5.4	от КТП-3 до БРП-4.1;		0,004 км	0,0002
2.5.5	от КТП-3 до БРП-4.2		0,236 км	0,0118
2.6	кабели 0,4 кВ от трансформаторных подстанций до КНС ЛОС	строительство	–	–

№ п/п	Объекты инженерной инфраструктуры	Мероприятия	Параметры планируемого развития инженерной инфраструктуры	Занимаемая территория, га
	(электроснабжение локальных очистных сооружений):			
2.6.1	от ТП-1 до КНС-3 ЛОС-3;	строительство	0,308 км	0,0154
2.6.2	от ТП-1 до КНС-4 ЛОС-4;	строительство	0,529 км	0,0265
2.6.3	от ТП-2 до КНС-2 ЛОС-2;	строительство	0,055 км	0,0023
2.6.4	от ТП-2 до КНС-1 ЛОС-1	строительство	0,270 км	0,0135
2.7	кабели 0,4 кВ от трансформаторных подстанций до пешеходных переходов (электроснабжение пешеходных переходов)	строительство	0,622 км	0,0311
2.8	сеть наружного освещения	строительство	9,831	0,8848
2.9	переустройство объектов электроснабжения			
2.9.1	кабельные линии электропередачи напряжением 6(10) кВ	демонтаж	15,137 км	0,7569
		строительство	19,890 км	0,0995
2.9.2	воздушные линии электропередачи напряжением 0,4 кВ	демонтаж	1,667 км	0,1500
		строительство	0,372 км	0,0335
2.9.3	кабельные линии электропередачи напряжением 0,4 кВ	строительство	0,264 км	0,0132
2.9.4	сеть наружного электроосвещения	демонтаж	6,376 км	0,5738
2.9.5	РТП-1	строительство	1 объект	0,0033
2.9.6	ТП-115	демонтаж	1 объект	0,0018
2.9.7	ТП-14058	демонтаж	1 объект	0,0009
3	Газоснабжение (переустройство)			
3.1	газопровод высокого давления $P \leq 1,2$ МПа диаметром 529 мм	демонтаж участка	0,323 км	0,0170
		строительство	0,287 км	0,0175
3.2	газопровод высокого давления $P \leq 1,2$ МПа диаметром 325 мм	демонтаж участка	0,366 км	0,0120
		строительство	0,343 км	0,0122
4	Связь (переустройство)			
4.1	линии связи	демонтаж (по трассе)	18,626 км	0,5588
4.2	линейно-кабельные сооружения связи	демонтаж (по трассе)	4,800 км	0,3360
		строительство (по трассе)	8,385 км	0,5870
5	Водоснабжение			
5.1	технический водопровод диаметром 273 мм	демонтаж участка	0,334 км (по трассе)	0,0091

№ п/п	Объекты инженерной инфраструктуры	Мероприятия	Параметры планируемого развития инженерной инфраструктуры	Занимаемая территория, га
	(две нитки)	строительство	0,328 км (по трассе)	0,0090
5.2	водопроводная сеть диаметром 150 мм	демонтаж участка	0,059 км (по трассе)	0,0009
		строительство	0,071 км (по трассе)	0,0011
5.3	водопроводная сеть диаметром 400 мм	демонтаж участка	0,124 км (по трассе)	0,0050
		строительство	0,174 км (по трассе)	0,0070
5.4	водопроводная сеть диаметром 300 мм	демонтаж участка	0,330 км (по трассе)	0,0099
		строительство	0,265 км (по трассе)	0,0080
5.5	водопроводная сеть диаметром 50 мм	демонтаж	0,191 км (по трассе)	0,0010
5.6	артезианская скважина	демонтаж	1 объект	0,0001
6	Водоотведение			
6.1	канализационный самотечный коллектор диаметром 800 мм	демонтаж	0,306 км (по трассе)	0,0245
		строительство	0,425 км (по трассе)	0,0340
6.2	канализационный самотечный коллектор диаметром 600 мм	демонтаж	0,626 км (по трассе)	0,0376
		строительство	0,509 км (по трассе)	0,0305
6.3	канализационный самотечный коллектор диаметром 200 мм	демонтаж	0,085 км (по трассе)	0,0017
		строительство	0,081 км (по трассе)	0,0016
6.4	канализационные коллекторы диаметрами 100÷300 мм	демонтаж	0,477 км (по трассе)	0,0095

В таблице 4 представлен перечень координат характерных точек границ зон планируемого размещения объектов инженерной инфраструктуры, подлежащих переносу (переустройству) из зоны планируемого размещения линейного объекта.

Таблица 4

Точка	X	Y
1	476145,29	2178399,13
2	476146,22	2178379,80
3	476150,79	2178330,69
4	476156,34	2178277,47
5	476160,39	2178236,05
6	476163,19	2178176,75

Точка	X	Y
7	476168,24	2178165,20
8	476173,19	2178069,35
9	476175,64	2178004,72
10	476168,98	2177992,79
11	476177,94	2177831,09
12	476179,83	2177825,41

Точка	X	Y
13	476183,32	2177777,85
14	476169,58	2177773,20
15	476126,11	2177760,45
16	476121,76	2177759,07
17	476114,48	2177764,03
18	476091,81	2177748,36
19	476089,55	2177744,57
20	476076,16	2177734,46
21	476005,94	2177682,25
22	476031,60	2177640,80
23	476044,64	2177648,91
24	476052,15	2177637,87
25	476067,43	2177648,19
26	476062,57	2177655,64
27	476057,55	2177652,37
28	476059,18	2177649,86
29	476053,75	2177646,19
30	476046,36	2177657,04
31	476033,54	2177649,07
32	476013,94	2177680,72
33	476079,75	2177729,66
34	476094,10	2177740,49
35	476096,29	2177744,16
36	476114,50	2177756,75
37	476120,80	2177752,46
38	476127,86	2177754,71
39	476171,39	2177767,48
40	476189,64	2177773,66
41	476185,76	2177826,59
42	476183,88	2177832,22
43	476175,07	2177991,38
44	476181,70	2178003,27
45	476179,19	2178069,62
46	476174,18	2178166,61
47	476169,13	2178178,14
48	476166,38	2178236,48
49	476162,31	2178278,07
50	476156,76	2178331,28
51	476152,20	2178380,23
52	476151,57	2178390,18
53	476150,96	2178399,41
54	476127,65	2178549,42
55	476122,33	2178544,08
56	476124,01	2178522,53
57	476128,13	2178524,51

Точка	X	Y
58	476123,48	2178610,27
59	476123,29	2178610,25
60	476119,92	2178609,78
61	476116,78	2178609,18
62	476116,70	2178612,18
63	476117,06	2178615,69
64	476117,54	2178616,69
65	476116,21	2178620,56
66	476122,55	2178623,03
67	476196,70	2178647,60
68	476202,33	2178655,08
69	476225,79	2178666,01
70	476259,10	2178674,25
71	476257,66	2178680,07
72	476223,77	2178671,69
73	476199,24	2178660,28
74	476197,96	2178659,29
75	476196,20	2178656,94
76	476116,73	2178703,42
77	476104,50	2178694,53
78	476101,06	2178699,44
79	476105,10	2178702,39
80	476104,99	2178708,89
81	476116,19	2178709,09
82	476116,63	2178704,88
83	476098,31	2178756,40
84	476102,34	2178752,60
85	476107,54	2178745,93
86	476106,00	2178732,26
87	476100,04	2178732,93
88	476100,67	2178738,56
89	476173,89	2178762,76
90	476177,90	2178758,26
91	476174,77	2178754,74
92	476190,53	2178775,78
93	476177,08	2178778,16
94	476177,78	2178782,98
95	476179,23	2178783,28
96	476177,63	2178791,12
97	476175,84	2178790,75
98	476169,10	2178799,33
99	476170,60	2178786,59
100	476173,44	2178766,83
101	476177,81	2178766,08
102	476182,94	2178766,38

Точка	X	Y
103	476184,12	2178766,66
104	476185,87	2178768,31
105	476186,22	2178769,48
106	476189,28	2178768,87
107	475892,61	2178683,74
108	475889,15	2178684,18
109	475879,78	2178639,25
110	475885,54	2178638,30
111	475885,66	2178636,46
112	475887,22	2178637,23
113	475884,46	2178642,88
114	475884,37	2178643,32
115	475887,42	2178659,27
116	475885,28	2178661,10
117	475886,24	2178665,91
118	475886,80	2178666,11
119	475887,94	2178666,72
120	475888,83	2178667,67
121	475889,40	2178669,04
122	475857,48	2178608,32
123	475851,59	2178609,49
124	475849,44	2178595,57
125	475864,32	2178592,78
126	475865,42	2178598,68
127	475856,26	2178600,40
128	475906,66	2179041,44
129	475921,38	2179023,69
130	475943,13	2179001,07
131	475939,27	2178984,91
132	475921,28	2178993,05
133	475893,01	2179004,60
134	475890,38	2179044,86
135	475890,70	2179038,54
136	475886,69	2179034,78
137	475885,45	2179031,32
138	475885,58	2179025,68
139	475883,51	2179023,20
140	475882,84	2179020,67
141	475883,01	2179019,55
142	475888,14	2179022,55
143	475893,06	2179040,65
144	475856,91	2179021,90
145	475861,30	2179024,77
146	475864,79	2179019,16
147	475866,20	2179017,15

Точка	X	Y
148	475869,70	2179015,04
149	475873,01	2179013,59
150	475870,89	2179012,34
151	475870,58	2179008,04
152	475866,94	2179009,70
153	475859,12	2179014,41
154	475855,12	2179012,71
155	475850,56	2179013,51
156	475844,83	2179012,91
157	475829,48	2178998,60
158	475801,41	2179000,24
159	475804,10	2179018,56
160	475756,12	2179032,55
161	475759,98	2179037,68
162	475810,80	2179022,86
163	475808,30	2179005,85
164	475827,27	2179004,74
165	475837,15	2179013,95
166	475819,61	2179017,03
167	475816,66	2179024,58
168	475816,50	2179038,68
169	475825,51	2179051,97
170	475834,19	2179063,60
171	475848,42	2179081,87
172	475858,70	2179094,61
173	475861,76	2179089,77
174	475853,69	2179078,56
175	475839,12	2179059,84
176	475830,39	2179048,11
177	475822,79	2179036,91
178	475822,90	2179025,68
179	475824,13	2179022,51
180	475836,95	2179020,28
181	475838,70	2179021,46
182	475846,59	2179020,50
183	475851,35	2179019,62
184	475792,67	2179158,26
185	475768,56	2179158,54
186	475754,44	2179166,62
187	475753,25	2179169,67
188	475752,67	2179195,28
189	475756,78	2179196,86
190	475762,48	2179197,37
191	475781,97	2179198,21
192	475797,11	2179197,67

Точка	X	Y
193	475797,76	2179196,84
194	475798,76	2179177,61
195	475798,30	2179176,96
196	475793,83	2179177,74
197	475792,46	2179169,80
198	475786,98	2179162,57
199	475799,65	2179203,59
200	475781,99	2179204,21
201	475762,04	2179203,35
202	475755,41	2179202,76
203	475752,52	2179201,65
204	475752,17	2179217,20
205	475741,56	2179217,12
206	475741,69	2179211,77
207	475730,22	2179211,46
208	475730,25	2179197,94
209	475735,60	2179198,23
210	475746,11	2179148,58
211	475747,31	2179146,61
212	475749,55	2179145,99
213	475787,22	2179144,99
214	475791,30	2179150,20
215	475798,82	2179160,91
216	475801,20	2179164,30
217	475800,11	2179200,61
218	475799,63	2179201,23
219	475798,49	2179303,09
220	475771,10	2179301,59
221	475770,88	2179305,58
222	475798,52	2179307,09
223	475850,68	2179430,75
224	475852,81	2179429,13
225	475848,56	2179421,96
226	475841,92	2179410,75
227	475841,23	2179409,58
228	475834,20	2179394,79
229	475829,62	2179382,86
230	475827,50	2179376,03
231	475825,86	2179370,74
232	475817,39	2179336,24
233	475795,67	2179331,55
234	475794,84	2179335,47
235	475815,98	2179339,95
236	475828,26	2179388,63
237	475856,32	2179445,30

Точка	X	Y
238	475857,50	2179447,38
239	475865,77	2179446,99
240	475861,45	2179441,41
241	475887,15	2179474,16
242	475877,84	2179481,97
243	475881,38	2179486,28
244	475881,67	2179488,98
245	475884,93	2179490,60
246	475885,72	2179491,56
247	475877,41	2179497,34
248	475875,15	2179493,29
249	475874,06	2179492,44
250	475872,73	2179492,07
251	475871,37	2179492,25
252	475867,11	2179497,93
253	475870,78	2179501,95
254	475855,12	2179512,85
255	475868,64	2179532,31
256	475886,91	2179519,63
257	475892,35	2179525,59
258	475887,34	2179528,56
259	475892,43	2179536,20
260	475894,45	2179534,66
261	475922,44	2179511,42
262	475915,77	2179505,44
263	475913,63	2179503,53
264	475903,32	2179493,10
265	475889,58	2179477,20
266	475902,71	2179583,19
267	475850,54	2179623,25
268	475840,90	2179623,58
269	475822,70	2179635,91
270	475785,20	2179639,38
271	475776,93	2179647,49
272	475770,55	2179650,63
273	475766,21	2179644,08
274	475768,35	2179640,52
275	475781,30	2179629,72
276	475819,06	2179626,23
277	475837,78	2179613,49
278	475847,09	2179613,46
279	475895,74	2179575,87
280	475989,12	2179116,90
281	475975,65	2179116,75
282	475970,53	2179101,09

Точка	X	Y
283	475979,62	2179095,11
284	475987,93	2179114,23
285	476024,62	2179196,52
286	476027,08	2179202,00
287	475970,59	2179223,81
288	475968,56	2179218,17
289	476016,27	2179270,26
290	476017,78	2179261,34
291	476014,87	2179264,22
292	476011,65	2179277,58
293	476010,37	2179282,54
294	476009,95	2179283,79
295	476007,65	2179290,90
296	476008,16	2179292,42
297	476008,30	2179291,63
298	476011,59	2179280,48
299	476014,55	2179276,81
300	476015,42	2179274,87
301	476060,97	2179287,81
302	476049,24	2179273,96
303	476039,22	2179284,05
304	476041,87	2179274,04
305	476045,63	2179272,23
306	476051,28	2179273,91
307	476056,55	2179276,49
308	476189,14	2178968,18
309	476196,80	2178963,06
310	476199,91	2178968,19
311	476190,24	2178974,66
312	476189,92	2178975,59
313	476190,45	2178982,47
314	476188,16	2178994,10
315	476187,28	2178996,02
316	476186,89	2178996,51
317	476175,47	2179042,74
318	476175,67	2179044,63
319	476175,60	2179046,01
320	476174,63	2179050,68
321	476166,58	2179086,01
322	476164,00	2179096,34
323	476161,83	2179099,17
324	476154,83	2179103,09
325	476152,38	2179103,66
326	476127,67	2179102,65
327	476111,33	2179103,47

Точка	X	Y
328	476110,16	2179108,49
329	476097,92	2179163,48
330	476095,91	2179173,19
331	476094,94	2179175,32
332	476093,04	2179176,67
333	476088,78	2179178,20
334	476089,91	2179171,03
335	476091,86	2179160,75
336	476092,00	2179160,02
337	476094,43	2179149,07
338	476098,24	2179133,03
339	476106,63	2179097,69
340	476127,60	2179096,64
341	476152,28	2179097,64
342	476158,34	2179094,25
343	476160,75	2179084,62
344	476168,77	2179049,40
345	476169,68	2179045,02
346	476169,48	2179043,12
347	476169,57	2179041,66
348	476181,18	2178994,64
349	476181,99	2178993,04
350	476182,35	2178992,59
351	476184,01	2178984,13
352	476157,21	2178977,74
353	476158,82	2178971,96
354	476182,87	2178977,69
355	476183,84	2178974,83
356	476183,55	2178971,03
357	476160,79	2178964,88
358	476161,99	2178960,57
359	476162,38	2178959,16
360	476186,14	2178965,52
361	476187,64	2178966,24
362	476149,14	2179140,80
363	476154,09	2179141,49
364	476153,40	2179146,44
365	476148,44	2179145,75
366	476030,87	2179398,11
367	476093,81	2179371,72
368	476101,07	2179390,29
369	476047,39	2179412,87
370	476063,70	2179453,59
371	476104,70	2179527,25
372	476086,48	2179544,52

Точка	X	Y
373	476146,05	2179601,62
374	476179,78	2179631,92
375	476208,84	2179652,44
376	476228,42	2179667,32
377	476236,19	2179674,73
378	476225,50	2179668,55
379	476189,30	2179644,26
380	476173,23	2179628,33
381	476109,32	2179577,46
382	476093,87	2179562,66
383	476077,00	2179540,63
384	476069,03	2179526,08
385	476061,49	2179505,71
386	476055,18	2179487,48
387	476061,30	2179481,62
388	476063,85	2179478,14
389	476066,04	2179474,46
390	476067,18	2179471,36
391	476067,64	2179468,49
392	476067,66	2179466,89
393	476067,52	2179465,47
394	476066,73	2179462,65
395	476065,09	2179460,03
396	476063,23	2179458,42
397	476061,69	2179457,57
398	476059,83	2179456,93
399	476057,42	2179456,65
400	476055,33	2179456,88
401	476052,48	2179457,73
402	476047,82	2179460,53
403	476042,69	2179441,55
404	476041,40	2179431,01
405	476038,79	2179431,66
406	476312,02	2179713,79
407	476302,13	2179709,74
408	476289,50	2179703,50
409	476293,72	2179700,25
410	476313,91	2179709,64
411	476053,43	2179653,98
412	476048,71	2179649,37
413	476010,35	2179687,31
414	476053,85	2179736,97
415	476056,90	2179734,37
416	476073,99	2179752,18
417	476086,12	2179768,17

Точка	X	Y
418	476105,78	2179797,21
419	476121,69	2179785,50
420	476124,93	2179790,83
421	476130,06	2179787,71
422	476125,11	2179779,58
423	476175,53	2179744,16
424	476228,44	2179772,27
425	476220,12	2179817,68
426	476178,84	2179792,78
427	476175,74	2179797,92
428	476218,97	2179823,99
429	476214,68	2179847,40
430	476206,01	2179857,25
431	476224,89	2179885,47
432	476256,80	2179891,07
433	476295,02	2179897,51
434	476371,52	2179910,75
435	476438,60	2179923,02
436	476436,68	2179941,37
437	476502,46	2179952,28
438	476503,59	2179944,77
439	476502,31	2179944,57
440	476503,52	2179936,27
441	476570,61	2179946,22
442	476611,14	2179953,76
443	476612,47	2179946,18
444	476615,64	2179945,91
445	476621,38	2179946,75
446	476623,41	2179953,59
447	476659,58	2179959,48
448	476730,39	2180059,59
449	476764,58	2180037,11
450	476775,38	2180054,39
451	476779,49	2180060,49
452	476781,69	2180059,00
453	476790,72	2180061,66
454	476792,42	2180055,90
455	476783,00	2180053,13
456	476781,21	2180050,46
457	476766,29	2180028,82
458	476731,89	2180051,28
459	476662,99	2179953,95
460	476643,83	2179950,83
461	476663,18	2179945,04
462	476677,27	2179935,51

Точка	X	Y
463	476673,71	2179929,96
464	476660,36	2179939,02
465	476650,34	2179942,00
466	476625,77	2179940,42
467	476623,54	2179932,92
468	476573,25	2179925,06
469	476489,34	2179912,03
470	476431,00	2179903,04
471	476342,61	2179886,10
472	476261,03	2179873,38
473	476243,79	2179864,43
474	476242,84	2179856,65
475	476224,92	2179845,30
476	476231,02	2179822,73
477	476226,29	2179820,67
478	476234,01	2179778,50
479	476229,91	2179777,34
480	476232,42	2179764,17
481	476181,80	2179737,20
482	476169,50	2179745,89
483	476167,64	2179744,21
484	476166,09	2179742,74
485	476119,08	2179775,85
486	476116,34	2179777,49
487	476110,28	2179782,13
488	476088,55	2179753,53
489	476056,71	2179717,44
490	476025,63	2179682,27
491	476214,32	2179857,80
492	476221,16	2179850,02
493	476237,23	2179860,20
494	476238,21	2179868,30
495	476259,14	2179879,16
496	476341,58	2179892,02
497	476429,97	2179908,95
498	476488,42	2179917,96
499	476605,86	2179936,23
500	476604,46	2179945,40
501	476571,68	2179939,70
502	476505,65	2179929,41
503	476505,73	2179928,92
504	476496,84	2179927,52
505	476495,66	2179935,03
506	476496,89	2179935,21
507	476495,81	2179943,59

Точка	X	Y
508	476443,90	2179935,83
509	476445,79	2179917,67
510	476357,26	2179901,45
511	476354,07	2179901,01
512	476334,42	2179897,47
513	476258,13	2179884,73
514	476228,92	2179879,66
515	476667,81	2179895,94
516	476671,26	2179897,54
517	476667,40	2179910,36
518	476693,83	2179803,00
519	476699,72	2179804,14
520	476696,42	2179822,38
521	476690,37	2179820,98
522	476699,48	2179923,57
523	476703,45	2179920,78
524	476709,01	2179918,75
525	476716,13	2179919,55
526	476809,22	2179979,84
527	476811,53	2179983,91
528	476809,76	2179987,60
529	476757,07	2179953,50
530	476712,65	2179927,12
531	476710,89	2179927,88
532	476707,44	2179927,75
533	476831,62	2180023,81
534	476834,45	2180027,80
535	476836,21	2180026,55
536	476847,77	2180037,38
537	476847,31	2180040,59
538	476856,45	2180042,00
539	476856,57	2180041,26
540	476882,20	2180045,50
541	476882,07	2180046,34
542	476890,97	2180047,71
543	476891,67	2180043,19
544	476894,78	2180040,38
545	476923,75	2180057,22
546	476928,77	2180059,75
547	476932,04	2180054,72
548	476925,99	2180050,78
549	476926,58	2180049,86
550	476909,37	2180038,89
551	476908,44	2180040,35
552	476869,78	2180015,40

Точка	X	Y
553	476856,27	2180005,83
554	476851,92	2180009,00
555	476855,82	2180010,23
556	476876,62	2180023,63
557	476878,12	2180030,69
558	476889,34	2180037,21
559	476886,92	2180039,40
560	476883,23	2180038,83
561	476883,12	2180039,57
562	476857,48	2180035,33
563	476857,65	2180034,23
564	476852,52	2180033,61
565	476841,21	2180023,01
566	476841,79	2180022,59

Точка	X	Y
567	476838,89	2180018,51
568	476950,35	2179974,39
569	476947,35	2179979,11
570	476950,57	2179981,36
571	476946,73	2179987,90
572	476954,49	2179992,45
573	476961,29	2179980,88
574	476958,74	2179976,88
575	476949,91	2179970,89
576	476948,66	2179925,98
577	476944,33	2179951,35
578	476942,33	2179960,32
579	476939,09	2179967,24

Предельные параметры разрешенного строительства, реконструкции объектов капитального строительства, входящих в состав линейных объектов в границах зон их планируемого размещения

Предельные параметры разрешенного строительства, реконструкции объектов капитального строительства, входящих в состав линейного объекта в границах зон их планируемого размещения, не устанавливаются.

Информация о необходимости осуществления мероприятий по защите сохраняемых объектов капитального строительства (здание, строение, сооружение, объекты, строительство которых не завершено), существующих и строящихся на момент подготовки проекта планировки территории, а также объектов капитального строительства, планируемых к строительству в соответствии с ранее утвержденной документацией по планировке территории, от возможного негативного воздействия в связи с размещением линейных объектов

Мероприятия по защите сохраняемых объектов капитального строительства, существующих и строящихся на момент подготовки проекта планировки территории, а также объектов капитального строительства, планируемых к строительству в соответствии с ранее утвержденной документацией по планировке территории, от возможного негативного воздействия в связи с размещением линейного объекта включают в себя мероприятия по снижению шумового воздействия на прилегающую территорию. Тип, характеристики и места проведения мероприятий по снижению шумового воздействия необходимо определить на стадии архитектурно-строительного проектирования.

Мероприятия по защите территории от чрезвычайных ситуаций природного и техногенного характера, в том числе по обеспечению пожарной безопасности и гражданской обороне

Необходимость осуществления мероприятий по защите территории от чрезвычайных ситуаций природного и техногенного характера, в том числе по обеспечению пожарной безопасности и гражданской обороне, отсутствует. Территория, в отношении которой осуществляется подготовка документации по планировке территории, не попадает в зоны возможного радиоактивного, химического, биологического заражения и зоны действия поражающих факторов при авариях на потенциально опасных объектах, а также в зоны возможного затопления.

Мероприятия по сохранению объектов культурного наследия от возможного негативного воздействия в связи с размещением линейного объекта

Необходимость осуществления мероприятий по сохранению объектов культурного наследия от возможного негативного воздействия в связи с размещением линейного объекта отсутствует.

В границах разработки документации по планировке территории объекты культурного наследия отсутствуют.

Мероприятия по охране окружающей среды

Перечень мероприятий по охране окружающей среды приведен в таблице 5.

Таблица 5

№ п/п	Тип мероприятий	Мероприятия по охране окружающей среды
1	Мероприятия по защите водных объектов от загрязнения	Очистка стоков на планируемых локальных очистных сооружениях
2	Мероприятия по охране почвенного покрова	Рекультивация земель, нарушенных при строительстве, регулярная механическая уборка проезжей части

Перечень координат характерных точек красных линий

Характерные точки границ расчета красных линий привязываются к координатам геодезической сети в системе координат МСК-50 для последующей разработки красных линий на прилегающих участках улиц и дорог.

В таблице 6 представлен перечень координат характерных точек красных линий.

Таблица 6

№ точки	Система координат МСК-50		№ точки	Система координат МСК-50	
	X	Y		X	Y
1	476225,79	2178681,27	18	476137,16	2178973,24
2	476191,78	2178676,59	19	476128,27	2178971,16
3	476182,59	2178683,66	20	476098,86	2179087,21
4	476173,44	2178766,83	21	476101,46	2179090,82
5	476170,60	2178786,59	22	476107,94	2179092,19
6	476168,39	2178805,37	23	476105,62	2179101,96
7	476167,38	2178813,17	24	476093,53	2179153,13
8	476166,59	2178819,24	25	476092,00	2179160,02
9	476166,27	2178821,62	26	476091,86	2179160,75
10	476165,95	2178824,11	27	476089,91	2179171,03
11	476163,29	2178842,82	28	476088,17	2179182,11
12	476160,17	2178862,91	29	476086,78	2179193,19
13	476164,62	2178869,81	30	476086,73	2179193,58
14	476149,39	2178950,45	31	476104,15	2179221,02
15	476164,22	2178954,05	32	476115,97	2179244,87
16	476158,02	2178976,24	33	476118,59	2179257,68
17	476140,16	2178971,92	34	476116,99	2179275,18

№ точки	Система координат МСК-50	
	X	Y
35	476117,92	2179303,16
36	476124,83	2179341,11
37	476124,87	2179351,66
38	476131,96	2179378,83
39	476130,93	2179385,93
40	476130,86	2179386,00
41	476153,40	2179429,28
42	476214,16	2179528,33
43	476219,11	2179533,73
44	476255,17	2179571,38
45	476265,22	2179587,86
46	476274,27	2179604,13
47	476283,14	2179601,05
48	476314,23	2179623,84
49	476345,86	2179640,31
50	476357,86	2179644,18
51	476358,10	2179643,51
52	476399,02	2179658,43
53	476547,22	2179715,52
54	476568,07	2179723,55
55	476592,29	2179729,21
56	476616,71	2179734,07
57	476665,77	2179742,51
58	476690,25	2179747,44
59	476835,52	2179779,23
60	476862,80	2179785,86
61	476889,88	2179793,78
62	476916,56	2179802,95
63	476942,66	2179813,29
64	476966,10	2179822,99
65	476989,39	2179833,07
66	476991,63	2179861,12
67	476951,72	2179844,08
68	476918,46	2179831,58
69	476914,93	2179830,41
70	476884,73	2179820,40
71	476892,97	2179870,49
72	476922,09	2179885,76
73	476933,92	2179894,87
74	476940,39	2179901,89
75	476947,51	2179914,04
76	476948,57	2179918,70

№ точки	Система координат МСК-50	
	X	Y
77	476948,66	2179925,98
78	476944,33	2179951,35
79	476942,33	2179960,32
80	476939,09	2179967,24
81	476950,35	2179974,39
82	476908,44	2180040,35
83	476869,78	2180015,40
84	476856,27	2180005,83
85	476826,78	2180027,35
86	476803,41	2180000,80
87	476811,53	2179983,91
88	476809,22	2179979,84
89	476716,13	2179919,55
90	476709,01	2179918,75
91	476703,45	2179920,78
92	476679,26	2179937,78
93	476665,25	2179916,95
94	476665,46	2179916,80
95	476671,26	2179897,54
96	476657,07	2179890,95
97	476618,33	2179876,01
98	476479,72	2179843,85
99	476471,35	2179841,89
100	476388,17	2179822,11
101	476321,80	2179811,80
102	476265,91	2179782,02
103	476262,59	2179786,52
104	476229,91	2179777,34
105	476232,42	2179764,17
106	476181,80	2179737,20
107	476169,51	2179745,91
108	476147,30	2179724,93
109	476118,55	2179697,66
110	476088,12	2179672,49
111	476064,45	2179674,02
112	476063,33	2179663,65
113	476003,71	2179605,43
114	475958,19	2179569,28
115	475946,08	2179581,80
116	475940,19	2179597,55
117	475926,31	2179607,99
118	475889,13	2179568,92

№ точки	Система координат МСК-50	
	X	Y
119	475887,12	2179464,66
120	475871,93	2179445,49
121	475867,35	2179449,04
122	475866,23	2179447,59
123	475861,45	2179441,41
124	475841,99	2179456,18
125	475832,92	2179444,23
126	475852,81	2179429,13
127	475848,56	2179421,96
128	475841,92	2179410,75
129	475841,23	2179409,58
130	475834,20	2179394,79
131	475829,62	2179382,86
132	475827,50	2179376,03
133	475825,86	2179370,74
134	475814,70	2179325,27
135	475814,53	2179313,44
136	475812,88	2179307,51
137	475798,22	2179307,33
138	475798,42	2179291,08
139	475805,85	2179291,08
140	475808,51	2179287,64
141	475809,48	2179214,10
142	475799,72	2179213,54
143	475799,63	2179201,23
144	475800,11	2179200,61
145	475801,20	2179164,30
146	475798,82	2179160,91
147	475782,29	2179138,69
148	475759,19	2179109,17
149	475731,65	2179072,57
150	475725,37	2179077,09
151	475723,88	2179078,17
152	475720,31	2179080,73
153	475717,10	2179083,06
154	475714,33	2179080,62
155	475713,67	2179079,69
156	475708,68	2179072,66
157	475708,35	2179072,19
158	475704,87	2179067,30
159	475704,22	2179066,38
160	475706,58	2179064,83

№ точки	Система координат МСК-50	
	X	Y
161	475708,43	2179061,98
162	475710,45	2179060,51
163	475713,69	2179058,14
164	475715,46	2179056,87
165	475718,43	2179060,95
166	475719,68	2179060,03
167	475721,71	2179058,54
168	475721,00	2179057,56
169	475722,69	2179056,33
170	475718,61	2179043,78
171	475693,06	2179008,78
172	475667,31	2178973,15
173	475693,83	2178951,81
174	475720,57	2178988,80
175	475729,29	2179000,74
176	475739,99	2179011,11
177	475764,29	2179043,41
178	475763,59	2179043,91
179	475774,46	2179068,83
180	475816,31	2179123,49
181	475820,05	2179123,94
182	475858,70	2179094,61
183	475861,76	2179089,77
184	475893,06	2179040,65
185	475888,14	2179022,55
186	475870,75	2179012,26
187	475869,93	2178999,00
188	475888,50	2178992,42
189	475890,72	2178987,31
190	475862,41	2178879,32
191	475833,70	2178897,54
192	475754,23	2178651,18
193	475888,46	2178594,23
194	475885,54	2178638,30
195	475879,78	2178639,25
196	475889,15	2178684,18
197	475894,85	2178683,45
198	475897,72	2178701,96
199	475901,04	2178720,39
200	475904,80	2178738,74
201	475909,01	2178756,99
202	475910,32	2178761,40
203	475912,04	2178765,68
204	475914,15	2178769,78

№ точки	Система координат МСК-50	
	X	Y
205	475916,63	2178773,67
206	475918,69	2178775,87
207	475921,88	2178777,37
208	475927,96	2178779,00
209	475935,02	2178779,54
210	475941,32	2178779,22
211	476004,71	2178775,10
212	476047,23	2178772,11
213	476094,18	2178760,31
214	476102,34	2178752,60
215	476109,90	2178742,91
216	476113,80	2178731,89
217	476116,63	2178704,88
218	476117,63	2178690,92
219	476118,63	2178676,95
220	476127,56	2178554,18
221	476086,68	2178523,63
222	476113,94	2178487,46
223	476129,11	2178473,59
224	476134,41	2178398,61
225	476199,89	2178401,79
226	476204,32	2178436,05
227	476225,05	2178436,95
228	476227,44	2178435,40
229	476236,82	2178426,79
230	476238,46	2178424,06
231	476273,37	2178483,61
232	476249,78	2178494,17
233	476248,10	2178492,27
234	476246,43	2178492,09
235	476244,64	2178492,61
236	476238,96	2178495,31
237	476238,02	2178495,92
238	476237,28	2178496,93
239	476237,10	2178498,48
240	476237,53	2178499,64
241	476231,24	2178501,92
242	476231,89	2178508,38
243	476235,01	2178523,62
244	476232,38	2178530,24
245	476229,12	2178537,05
246	476225,07	2178543,38

№ точки	Система координат МСК-50	
	X	Y
247	476220,90	2178549,61
248	476216,21	2178555,47
249	476210,17	2178560,26
250	476206,50	2178597,38
251	476205,17	2178610,83
252	476850,58	2179810,56
253	476816,09	2179802,07
254	476779,41	2179793,81
255	476775,44	2179792,92
256	476678,80	2179771,17
257	476591,54	2179751,54
258	476600,67	2179753,59
259	476560,64	2179744,58
260	476560,54	2179744,56
260	476560,54	2179744,56
261	476540,67	2179792,65
262	476542,61	2179793,10
263	476542,76	2179791,23
264	476543,11	2179787,01
265	476591,56	2179798,22
266	476629,21	2179807,66
267	476645,87	2179812,48
268	476660,84	2179817,16
269	476679,97	2179822,13
270	476700,50	2179826,80
271	476753,39	2179836,20
272	476758,51	2179841,82
273	476759,17	2179849,91
274	476764,74	2179851,25
275	476772,34	2179844,20
276	476773,33	2179844,14
277	476777,34	2179843,88
278	476782,27	2179843,56
279	476829,84	2179853,96
280	476830,30	2179852,04
281	476847,40	2179856,34
282	476888,05	2179868,73
283	476893,31	2179870,67
284	476899,70	2179872,93
285	476928,03	2179883,13
286	476967,24	2179899,49

Примечание:

нумерация характерных точек красных линий в интервалах № 54-81, 189-205, 212-221, 252-282 приведена в информационно-справочных целях и не является предметом утверждения данного проекта:

номера характерных точек устанавливаемых красных линий в интервалах точек № 54-65, 71-81 расположены на территории г. Москвы и не являются предметом утверждения данного проекта;

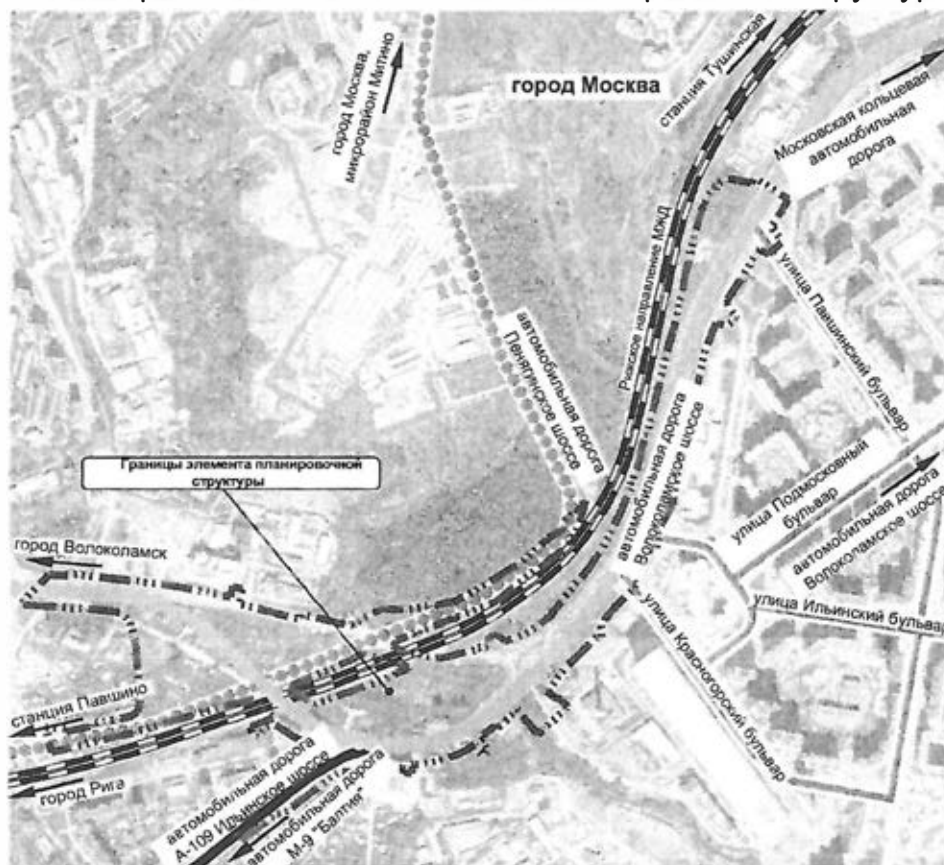
номера характерных точек красных линий в интервалах точек № 66-70, 252-282 совпадают с точками существующих красных линий, утвержденных распоряжением Федерального агентства железнодорожного транспорта (РОСЖЕЛДОР) от 11.06.2019 № ВЧ-84-р «Об утверждении документации по планировке территории (проект планировки территории и проект межевания территории) для объекта: «Организация пригородного-городского пассажирского железнодорожного движения на участке Подольск-Нахабино (МЦД-2) 1 этап» по объекту: «Реконструкция пассажирской инфраструктуры на остановочных пунктах и станциях Рижского направления Московской железной дороги (Нахабино, Тушино, Трикотажная, Красный Балтиец, Гражданская, Аникеевка). 1 этап организации движения. 5 этап». Остановочный пункт Пойма»;

номера характерных точек красных линий в интервалах точек № 190-192 совпадают с полосой отвода железнодорожных путей Рижского направления МЖД;





номера характерных точек красных линий № 193-205 и 212-221 отображены в соответствии с постановлением Министерства строительства Московской области от 02.12.2015 № П10/2221 «Об утверждении проекта планировки территории и проекта межевания территории по адресу: Московская область, Красногорский район, г. Красногорск, в районе поселка МПС».

Проект планировки территории для строительства транспортной развязки на пересечении Волоколамского и Ильинского шоссе в городском округе Красногорск Московской области
 Чертеж планировки территории
 Раздел 2. Графическая часть






Схема расположения элемента планировочной структуры


















Условные обозначения:

	существующие красные линии
	устанавливаемые красные линии
	отменяемые красные линии
	номера характерных точек

Границы:

	территории в отношении которой осуществляется подготовка проекта планировки территории
	зоны планируемого размещения линейного объекта
	зон планируемого размещения линейных объектов, подлежащих переносу (переустройству) из зоны планируемого размещения линейных объектов
	Москвы и Московской области
	зон планируемого размещения линейных объектов, подлежащих реконструкции в связи с их переносом из зон планируемого размещения линейного объекта либо в границах зон планируемого размещения линейного объекта

Проект планировки территории для строительства транспортной развязки на пересечении Волоколамского и Ильинского шоссе в городском округе Красногорск Московской области

	полосы отвода железной дороги*
	зоны планируемого размещения линейного объекта, утвержденная в соответствии с документацией по планировке территории «Организация пригородного -городского пассажирского железнодорожного движения на участке Подольск-Нахабино (МЦД-2) 1 этап» по объекту: «Реконструкция пассажирской инфраструктуры на остановочных пунктах и станциях Рижского направления Московской железной дороги (Нахабино, Тушино, Трикотажная, Красный Балтиец, Гражданская, Аникеевка). 1 этап организации движения. 5 этап». Остановочный пункт Пойма» *
	Пояснительные надписи: дороги, проезды, площадки
	путепроводы, эстакады, мосты, тоннели
	существующие главные пути Рижского направления Московской железной дороги
	планируемые главные пути Рижского направления Московской железной дороги*
	линия рельсового скоростного пассажирского транспорта «Одинцово - Красногорск - Мякинино»*
	надземные пешеходные переходы
	подземные пешеходные переходы
	шумозащитные экраны
	остановки общественного транспорта
	автозаправочные станции
	автостоянки и гаражи
	регулируемые железнодорожные переезды
	транспортные светофоры

* приведено в целях сохранения информационной целостности и не является предметом утверждения

**Проект планировки территории для строительства транспортной развязки на пересечении Волоколамского и Ильинского шоссе
в городском округе Красногорск Московской области
Чертеж красных линий**


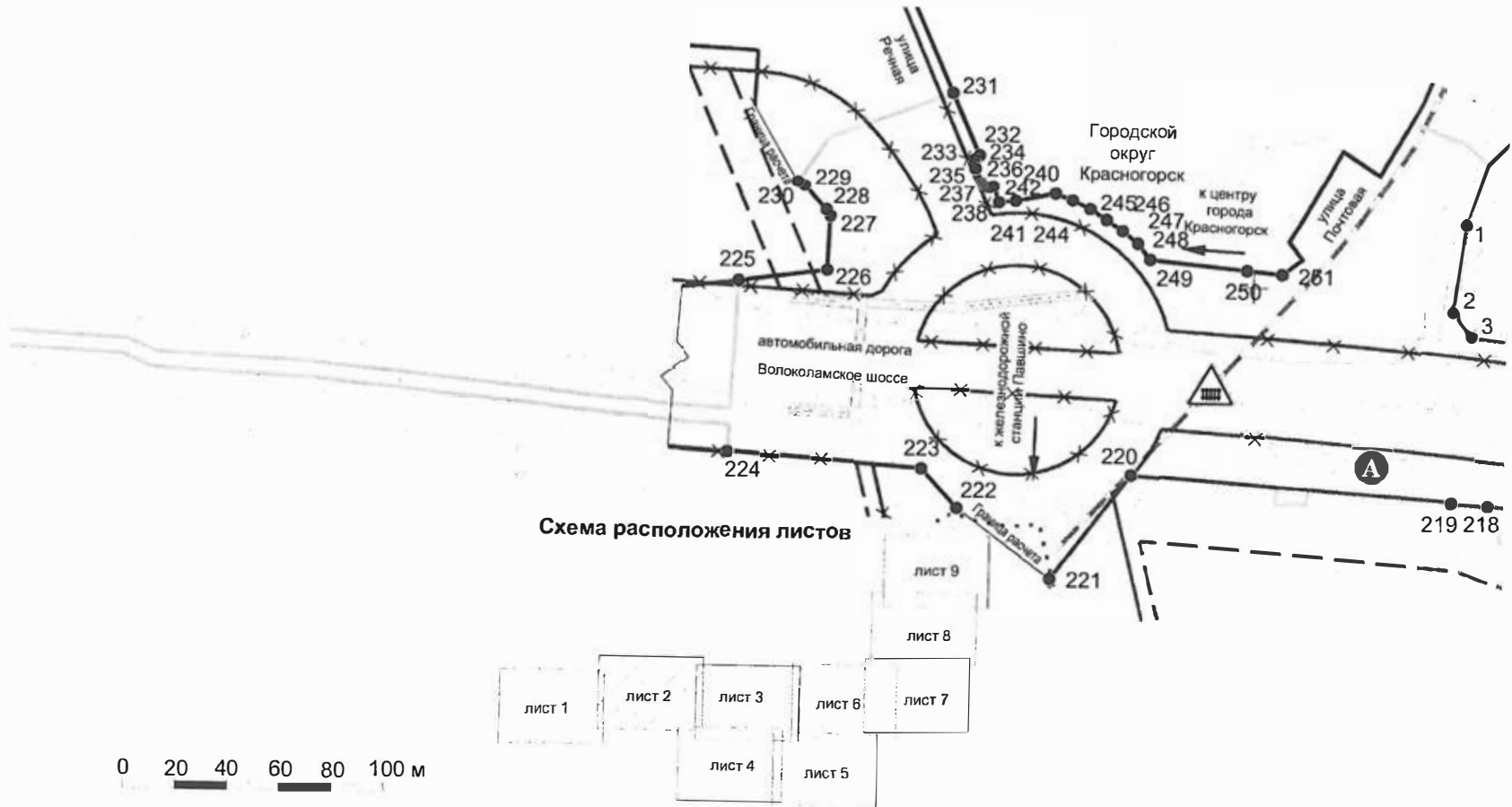


Схема расположения листов



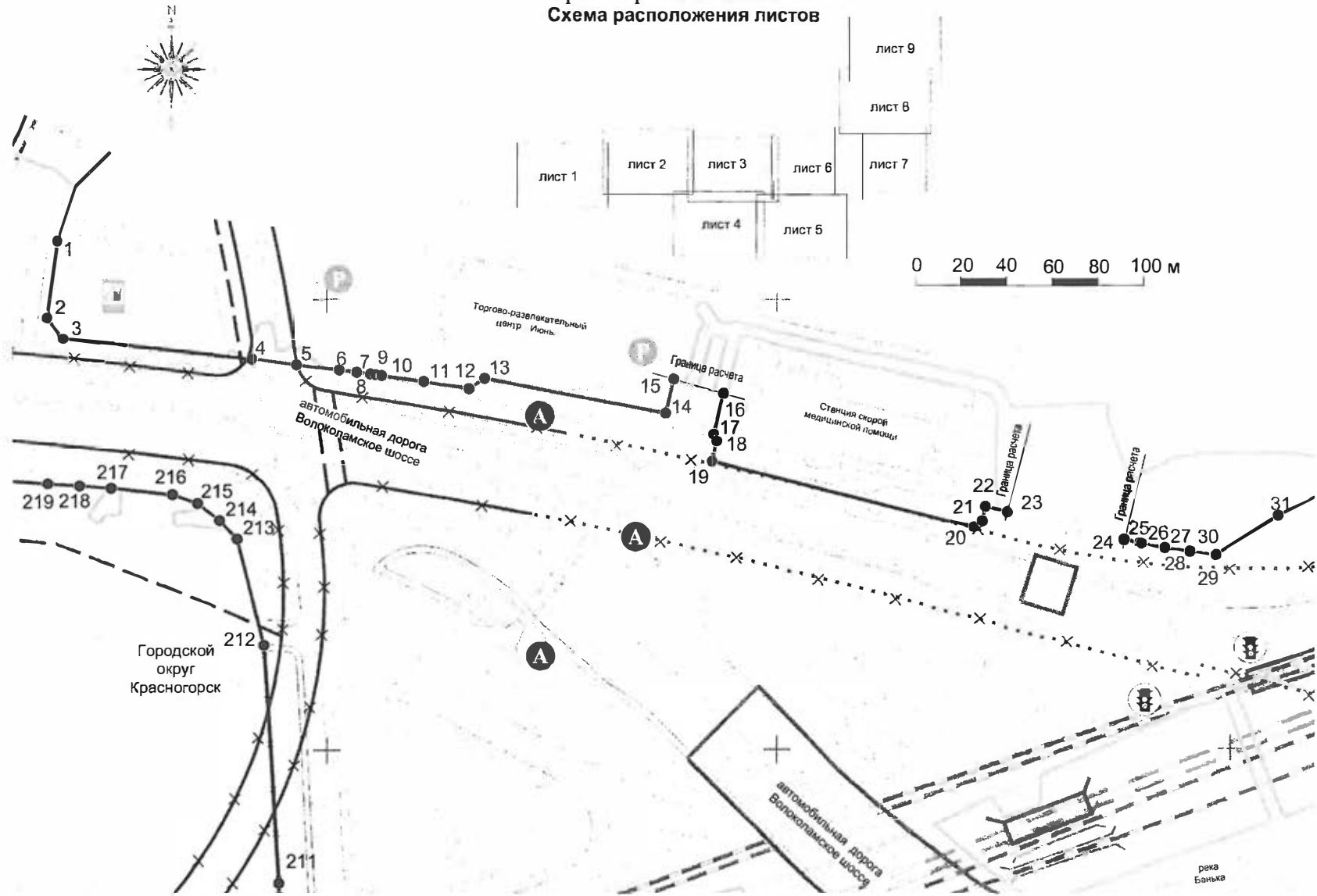
0 20 40 60 80 100 м

Проект планировки территории для строительства транспортной развязки на пересечении Волоколамского и Ильинского шоссе
 в городском округе Красногорск Московской области
 Чертеж красных линий

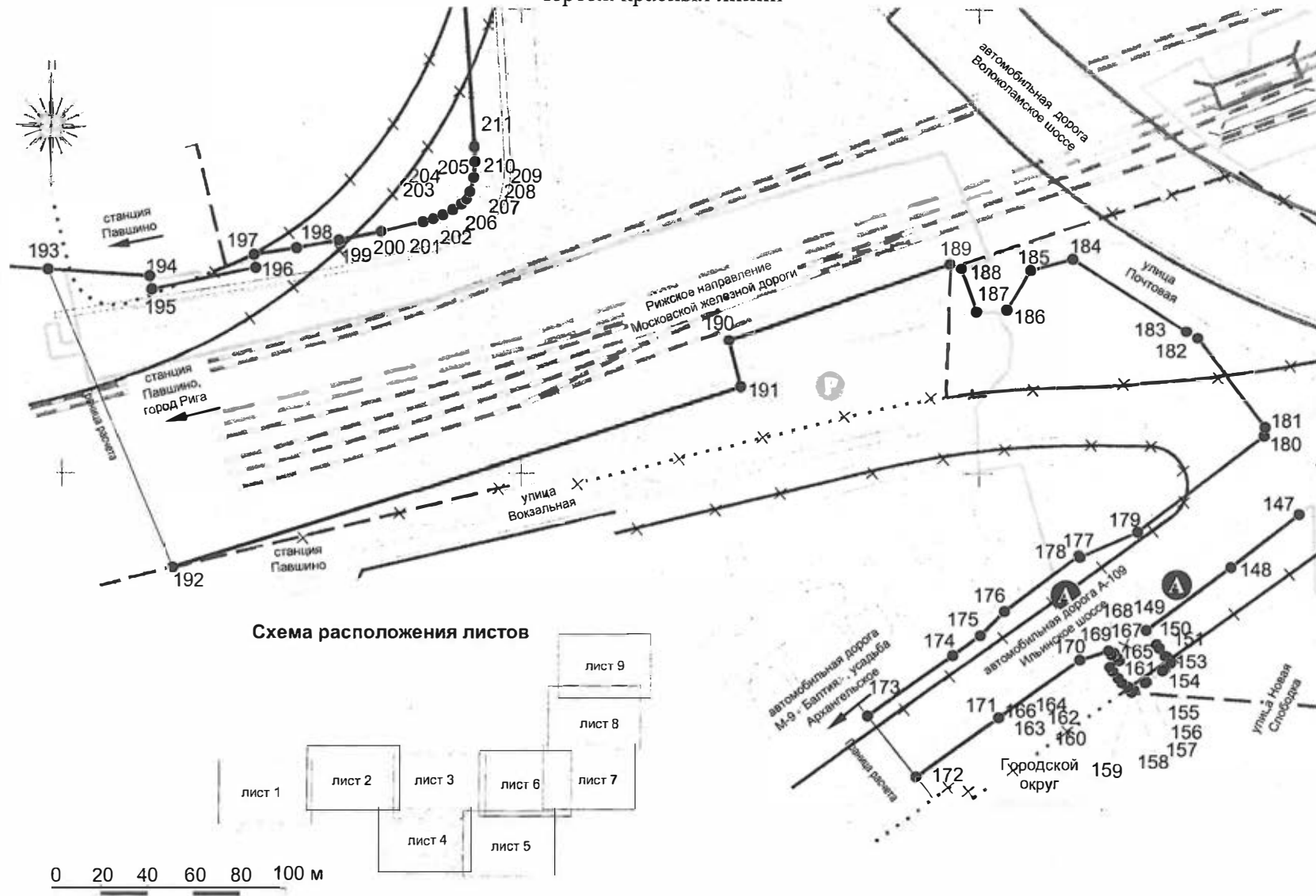


Проект планировки территории для строительства транспортной развязки на пересечении Волоколамского и Ильинского шоссе в городском округе Красногорск Московской области

**Чертеж красных линий
Схема расположения листов**



Проект планировки территории для строительства транспортной развязки на пересечении Волоколамского и Ильинского шоссе
 в городском округе Красногорск Московской области
 Чертеж красных линий



**Проект планировки территории для строительства транспортной развязки на пересечении Волоколамского и Ильинского шоссе
в городском округе Красногорск Московской области
Чертеж красных линий**

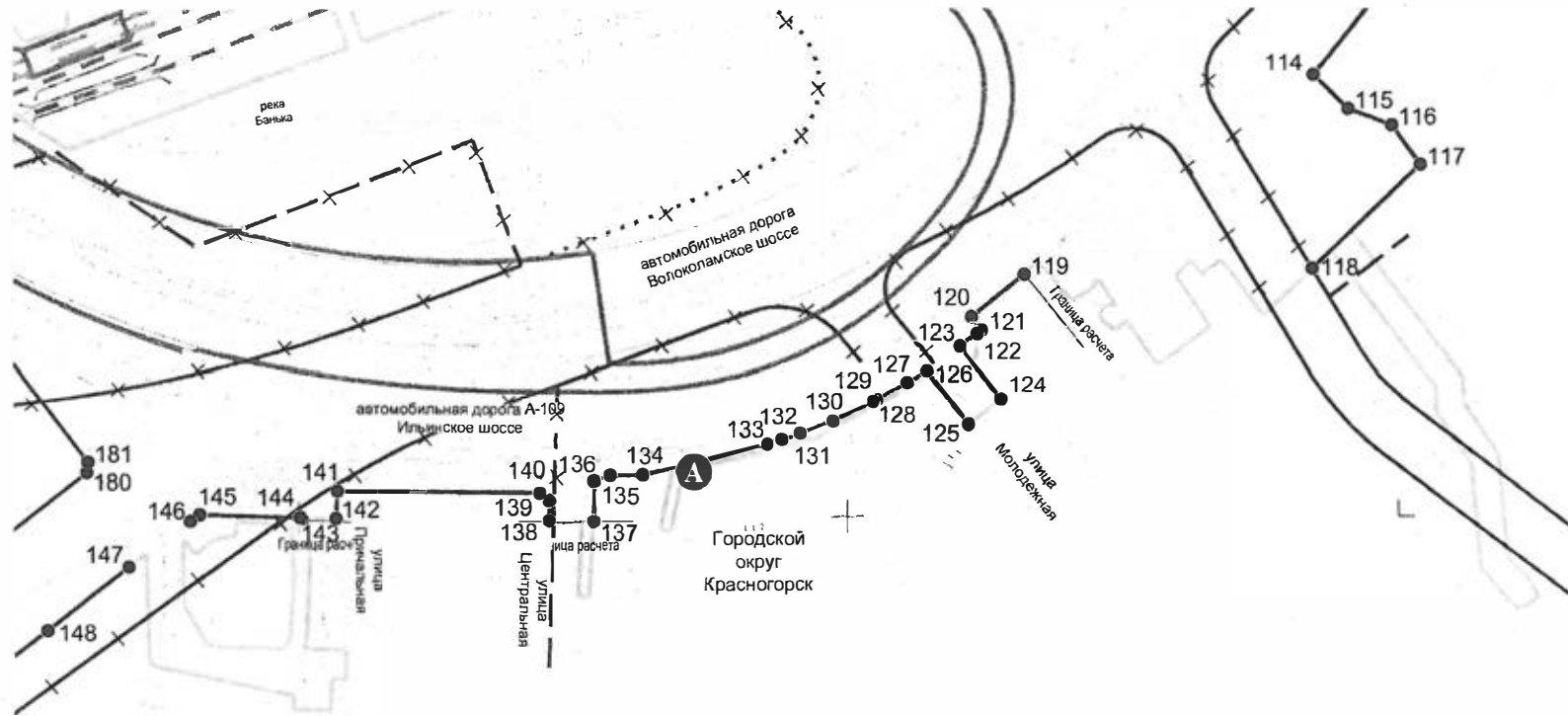
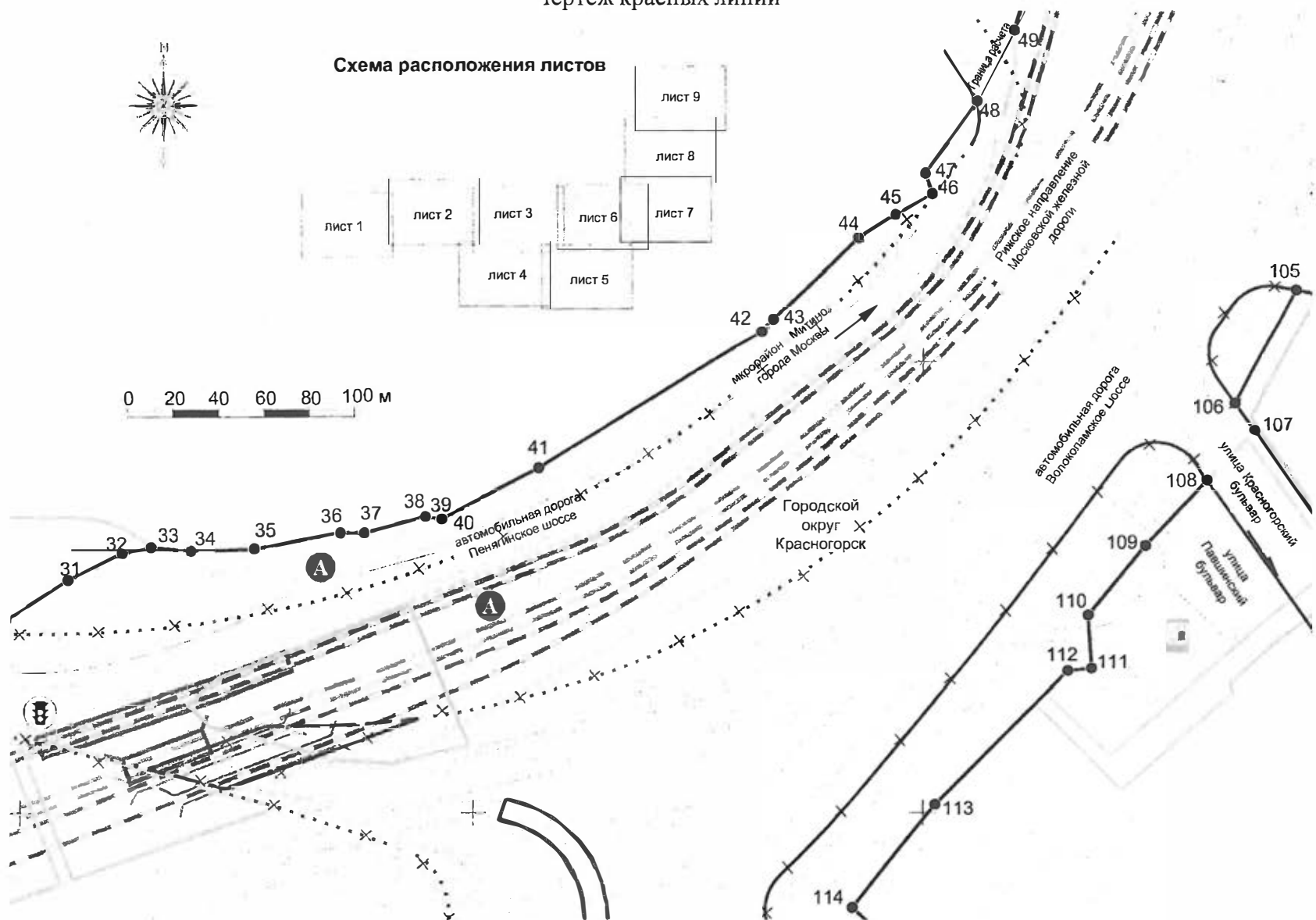


Схема расположения листов



0 20 40 60 80 100 м

Проект планировки территории для строительства транспортной развязки на пересечении Волоколамского и Ильинского шоссе
в городском округе Красногорск Московской области
Чертеж красных линий



Проект планировки территории для строительства транспортной развязки на пересечении Волоколамского и Ильинского шоссе
в городском округе Красногорск Московской области
Чертеж красных линий

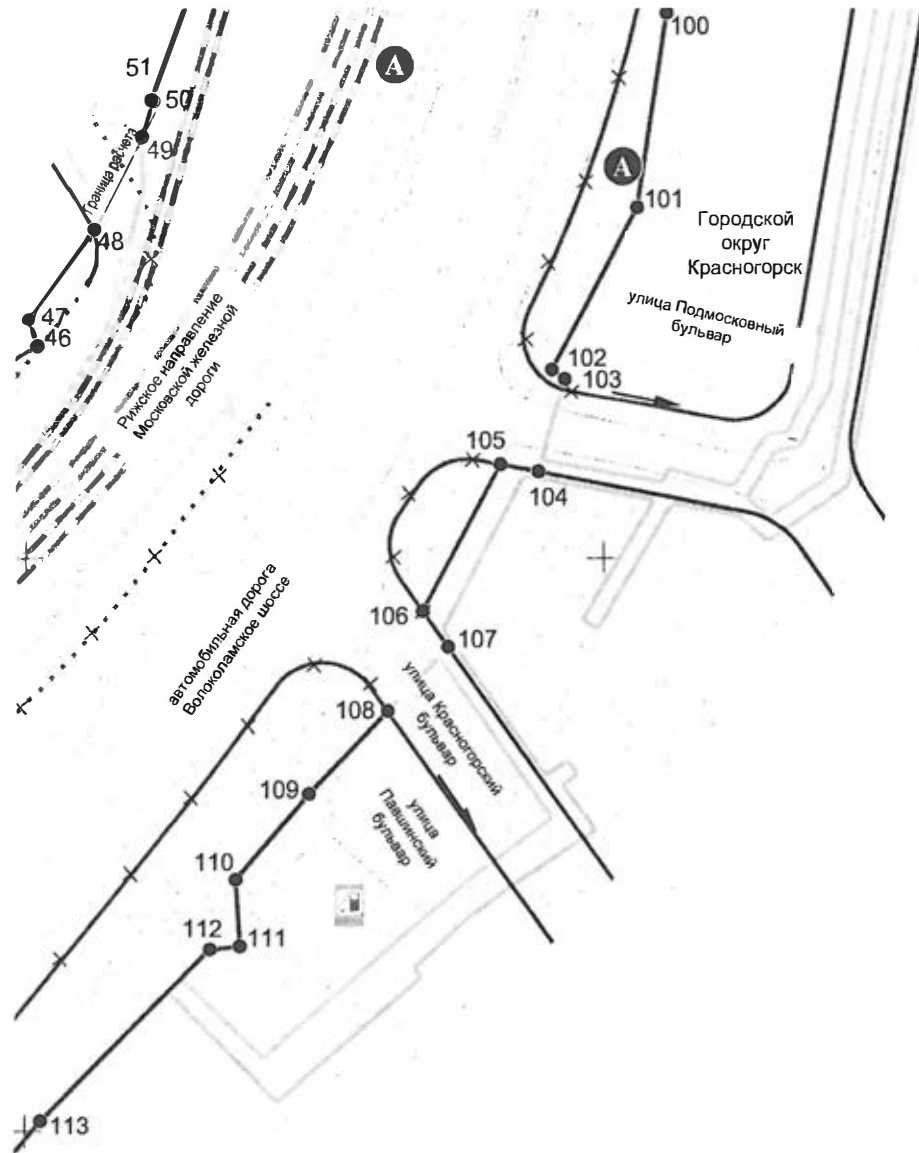
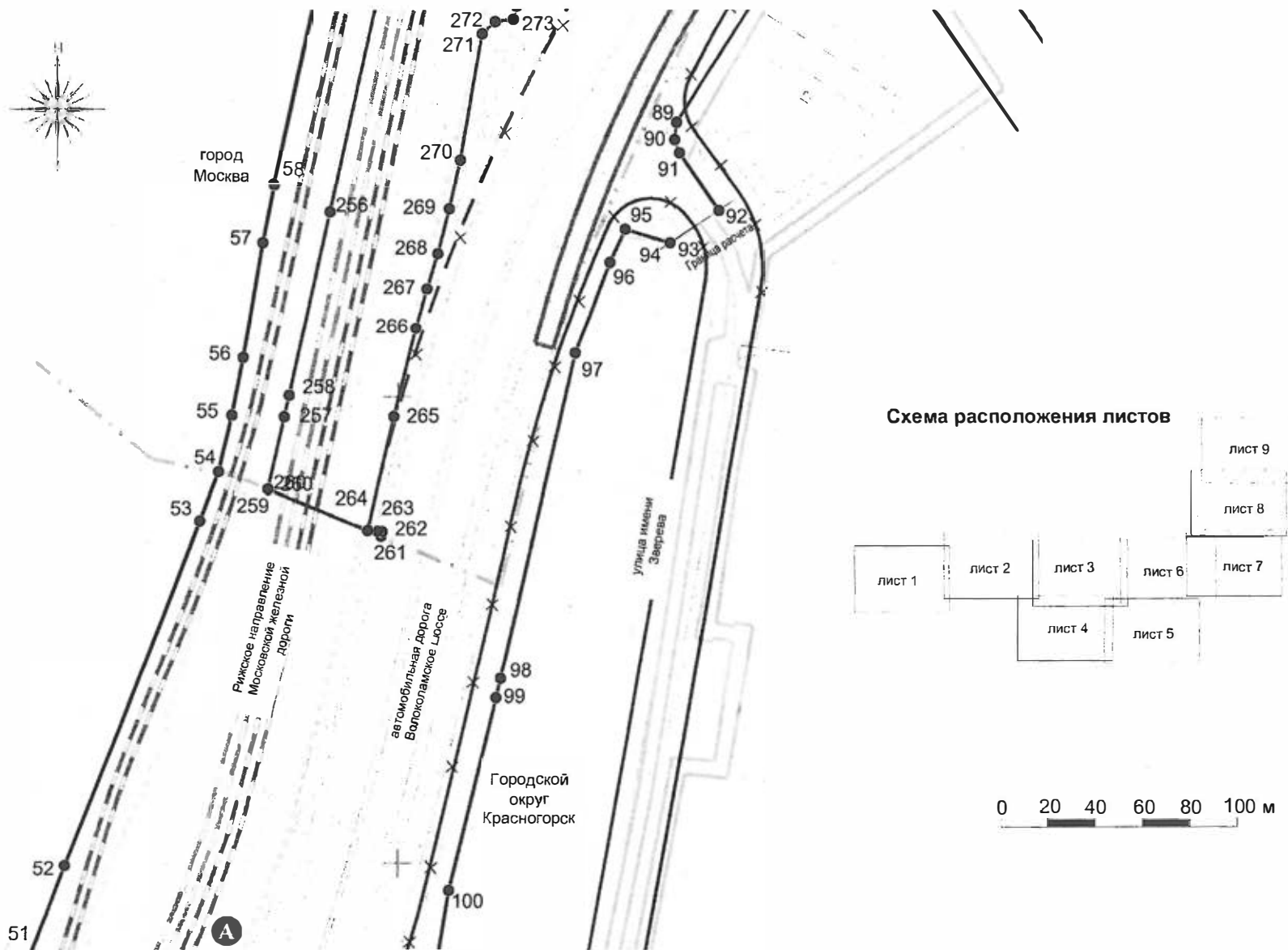


Схема расположения листов



Проект планировки территории для строительства транспортной развязки на пересечении Волоколамского и Ильинского шоссе
в городском округе Красногорск Московской области
Чертеж красных линий



**Проект планировки территории для строительства транспортной развязки на пересечении Волоколамского и Ильинского шоссе
в городском округе Красногорск Московской области
Чертеж красных линий**

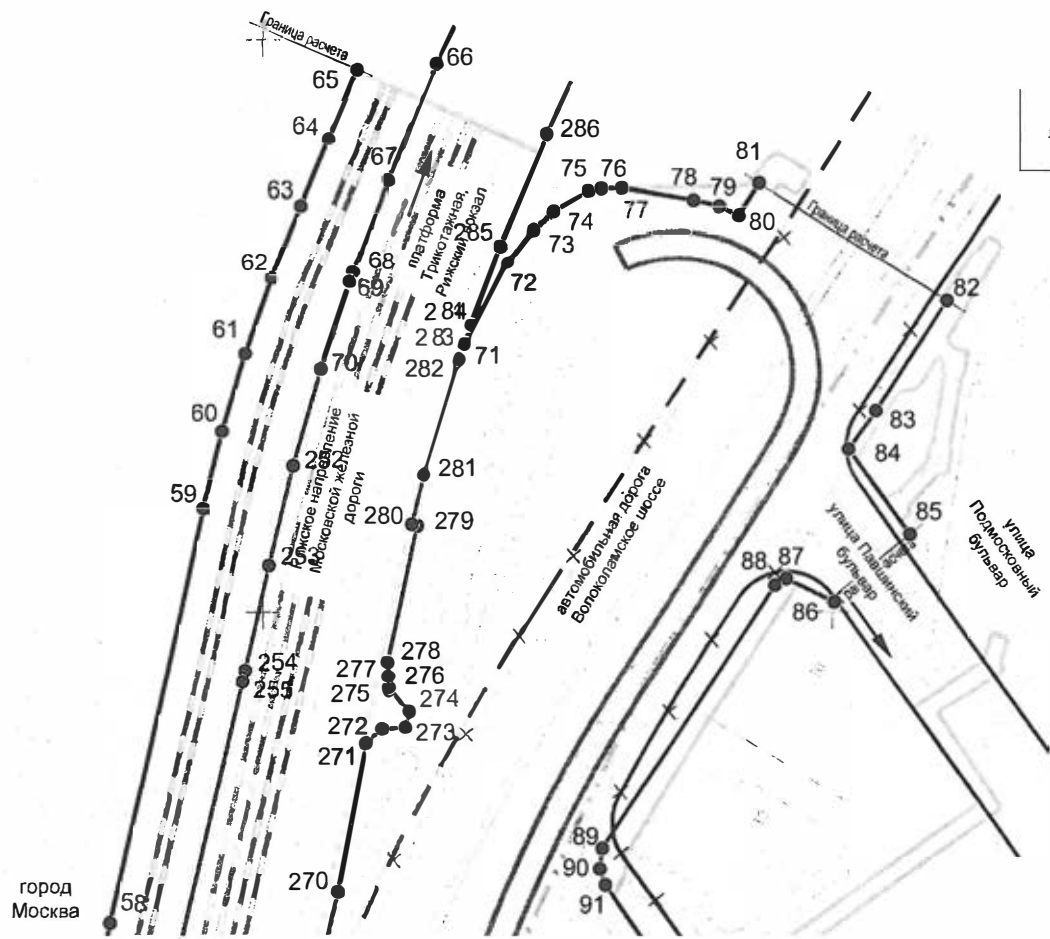
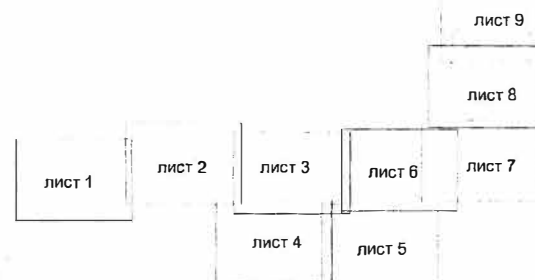


Схема расположения листов



Проект планировки территории для строительства транспортной развязки на пересечении Волоколамского и Ильинского шоссе
в городском округе Красногорск Московской области
Чертеж границ зон планируемого размещения линейного объекта




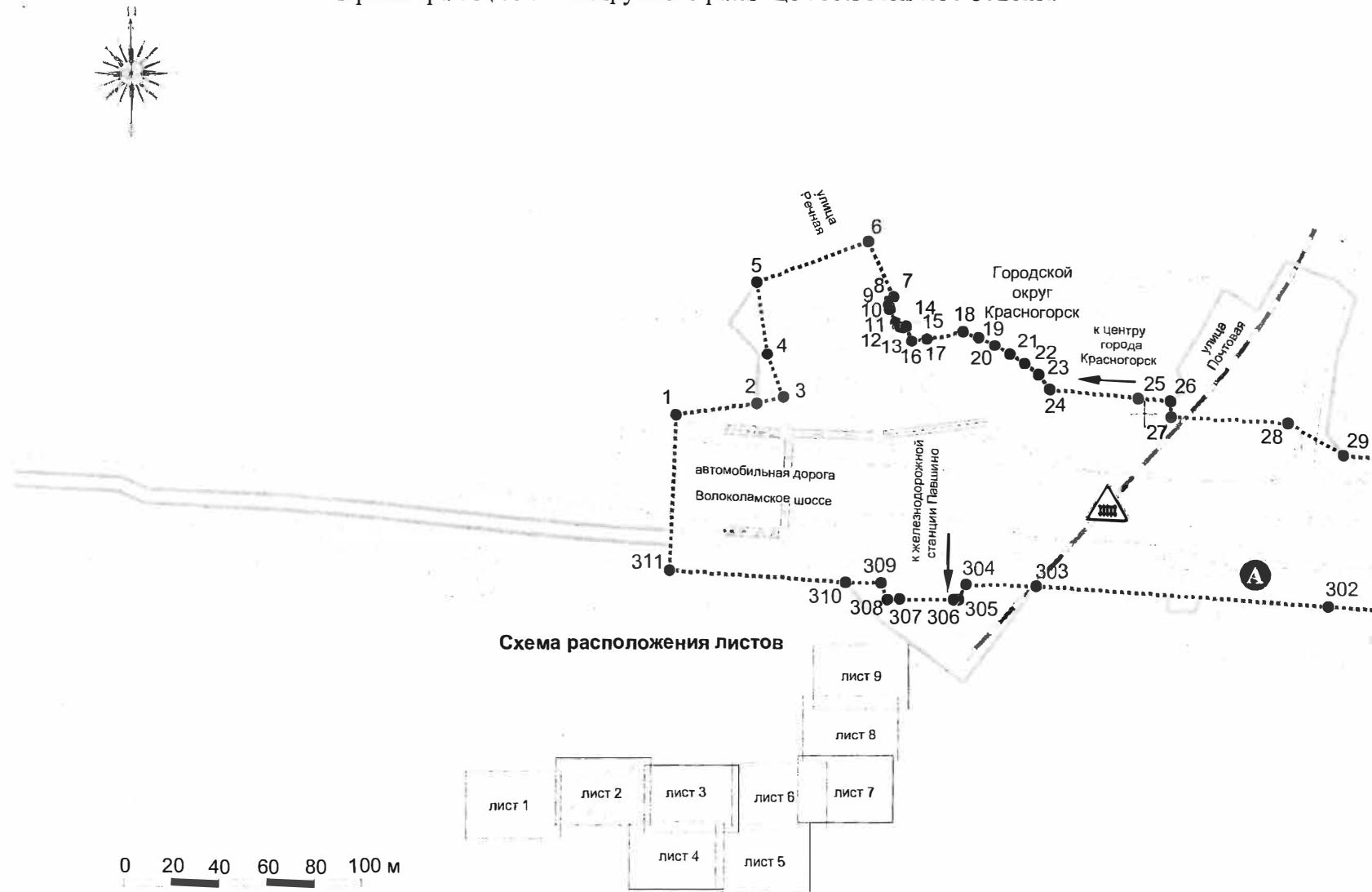
Схема расположения листов



0 20 40 60 80 100 м

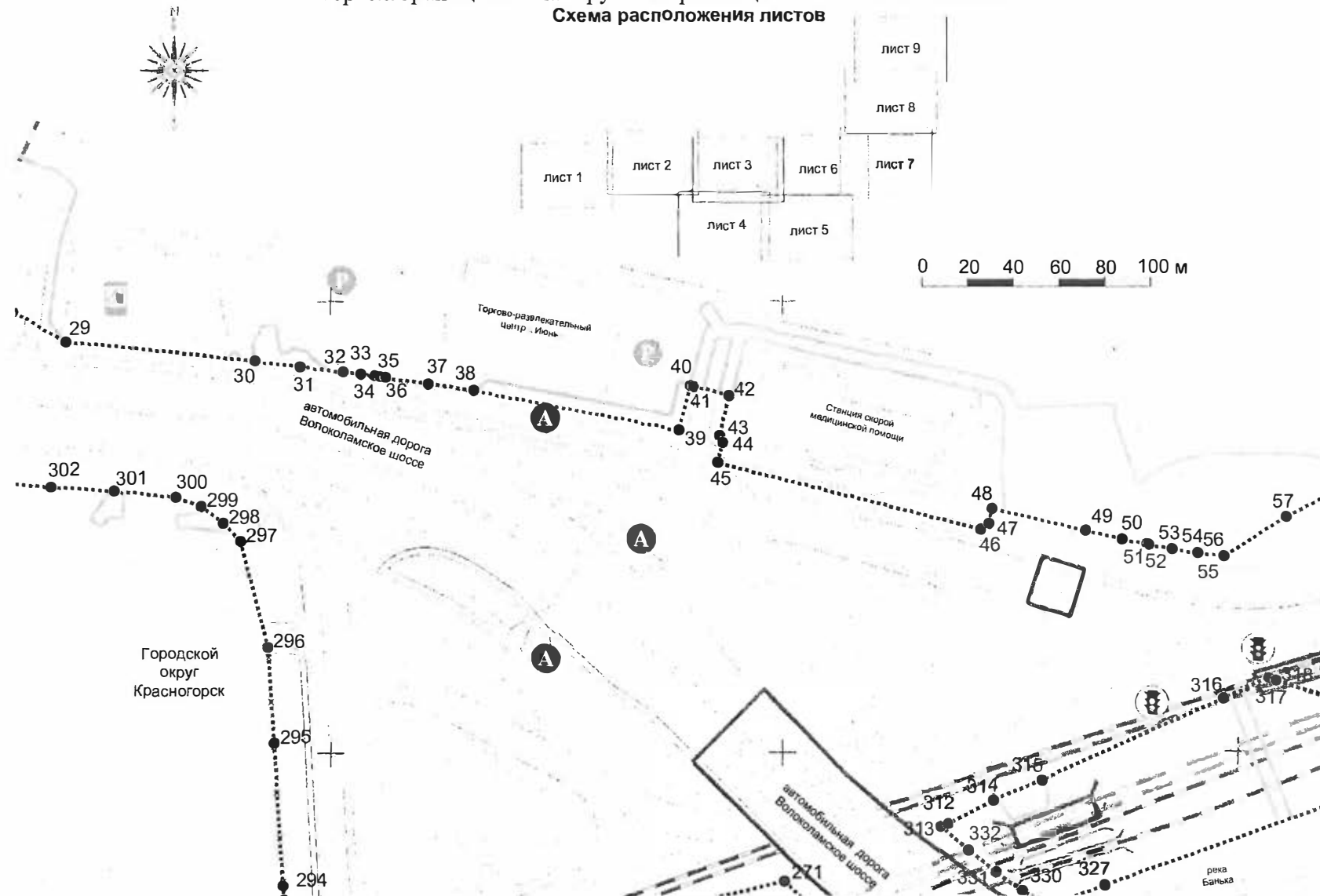
Проект планировки территории для строительства транспортной развязки на пересечении Волоколамского и Ильинского шоссе
в городском округе Красногорск Московской области

Чертеж границ зон планируемого размещения линейного объекта



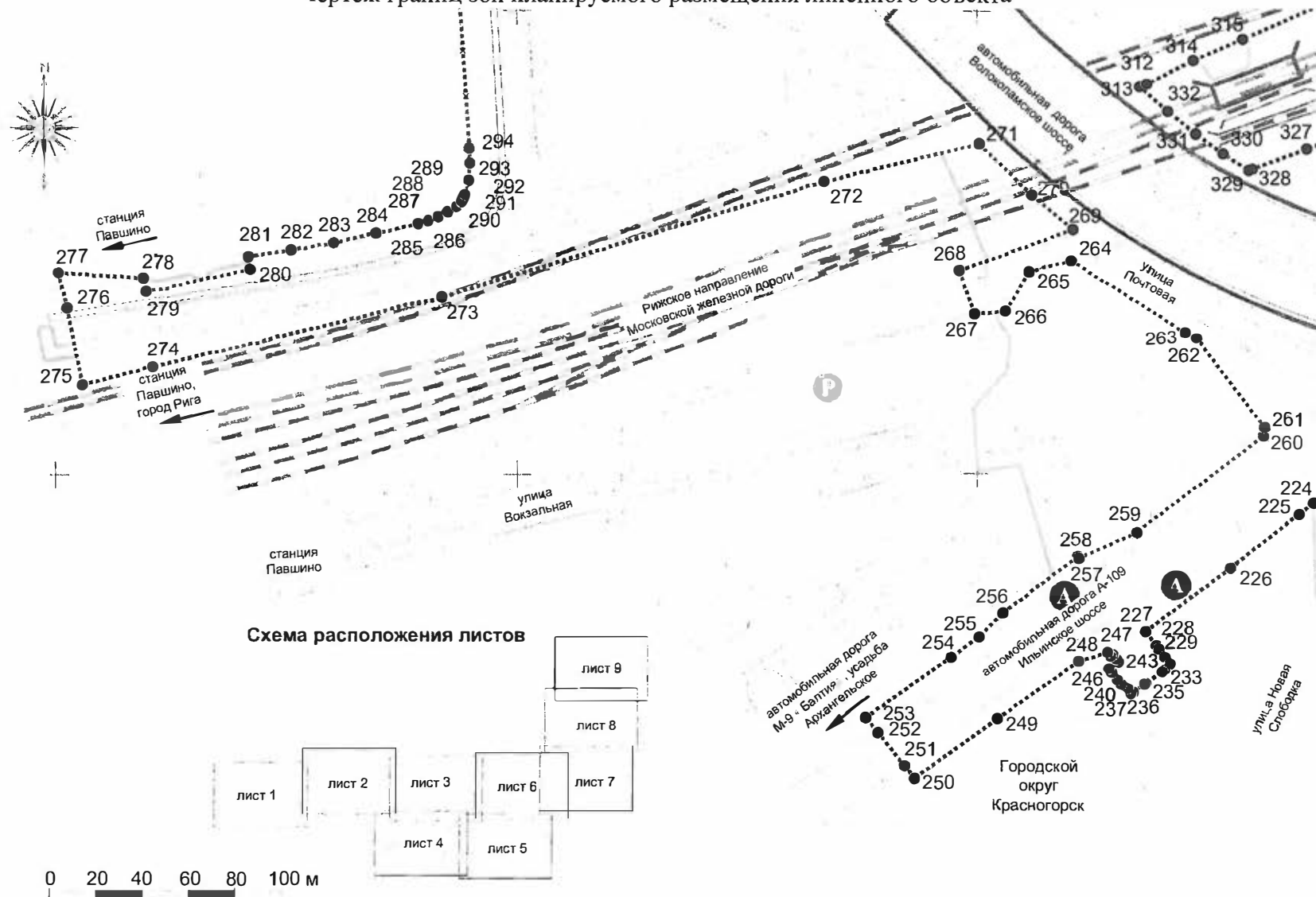
Проект планировки территории для строительства транспортной развязки на пересечении Волоколамского и Ильинского шоссе
в городском округе Красногорск Московской области

Чертеж границ зон планируемого размещения линейного объекта
Схема расположения листов



Проект планировки территории для строительства транспортной развязки на пересечении Волоколамского и Ильинского шоссе
в городском округе Красногорск Московской области

Чертеж границ зон планируемого размещения линейного объекта



Проект планировки территории для строительства транспортной развязки на пересечении Волоколамского и Ильинского шоссе
в городском округе Красногорск Московской области

Чертеж границ зон планируемого размещения линейного объекта

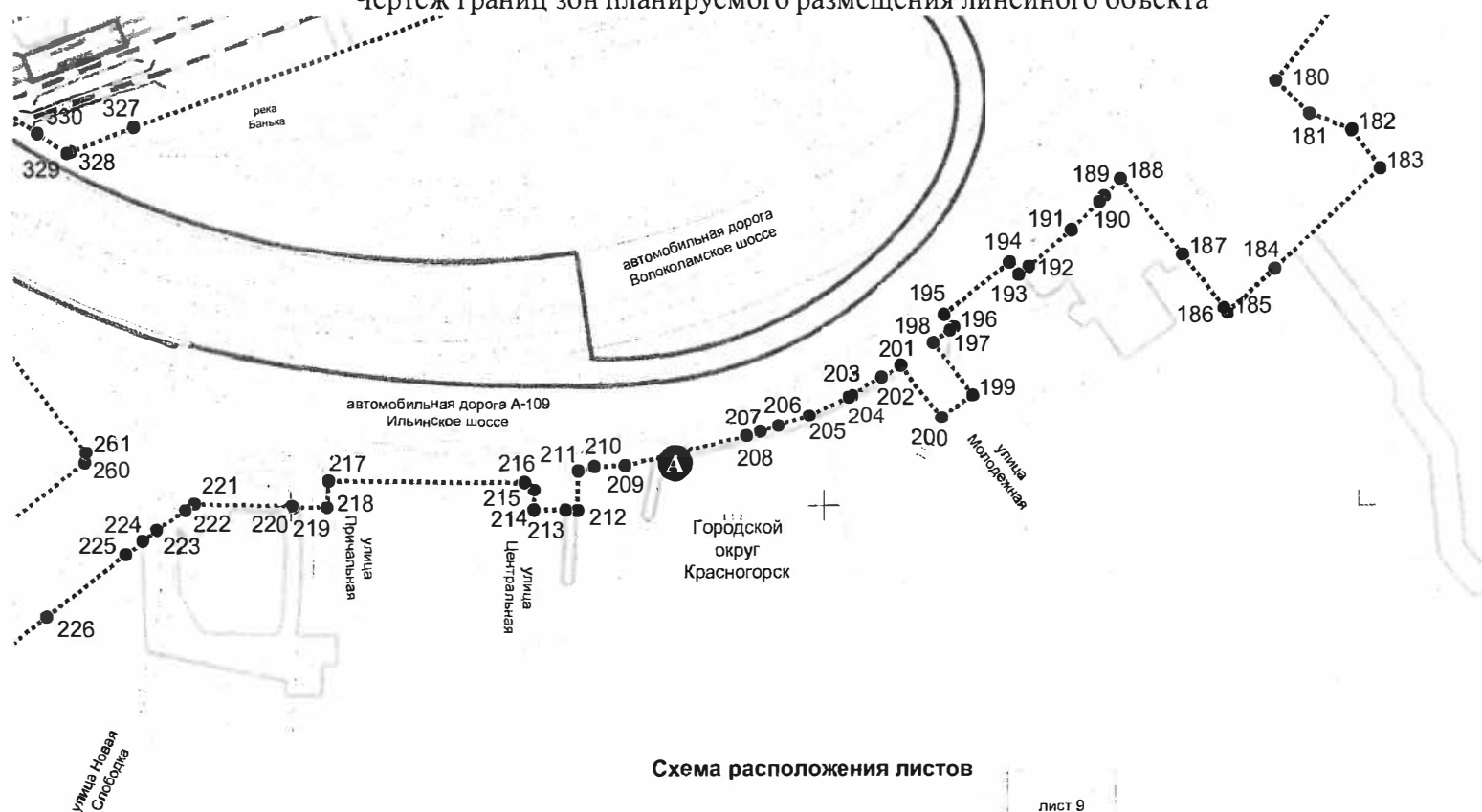


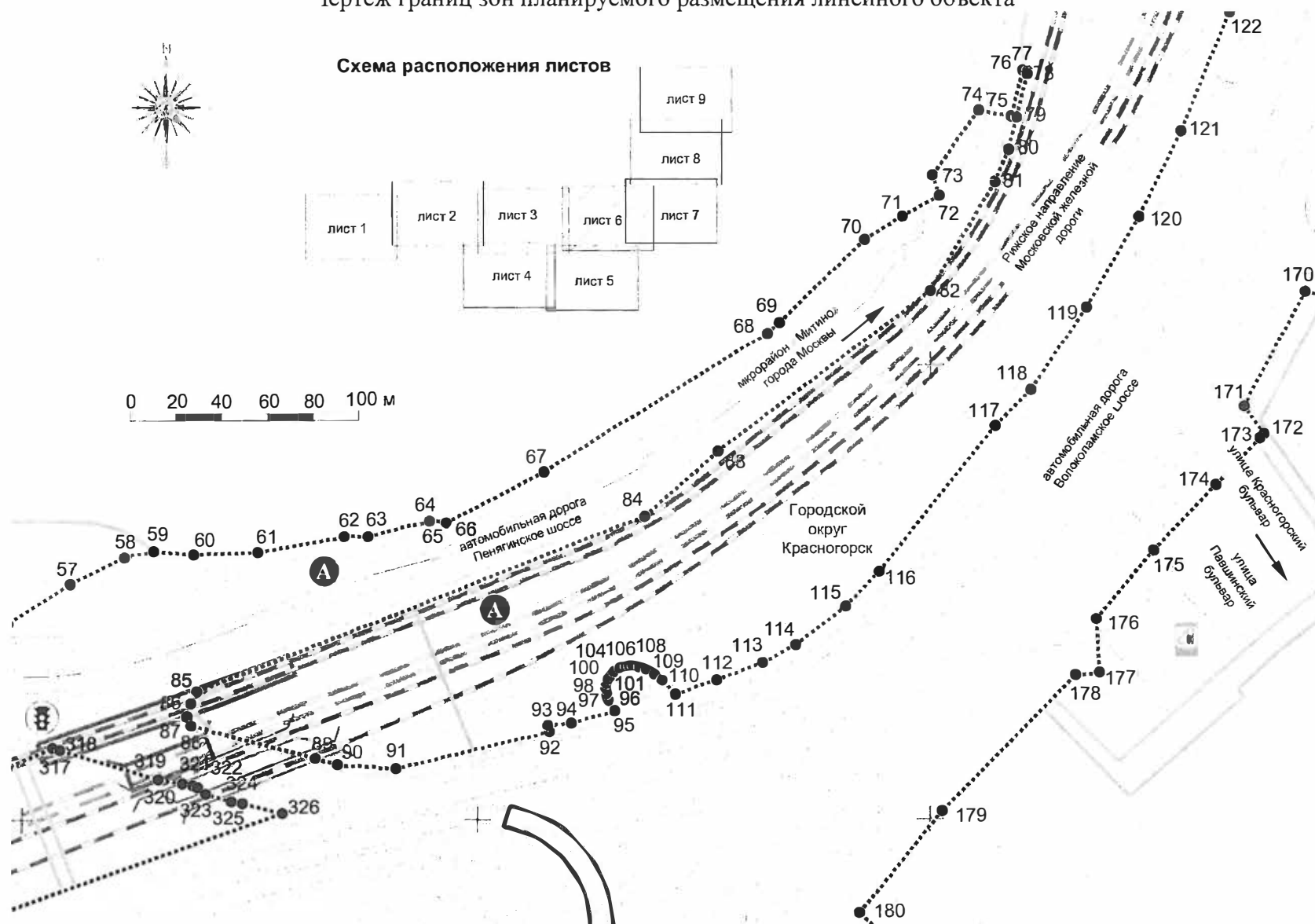
Схема расположения листов



0 20 40 60 80 100 м

Проект планировки территории для строительства транспортной развязки на пересечении Волоколамского и Ильинского шоссе
в городском округе Красногорск Московской области

Чертеж границ зон планируемого размещения линейного объекта



**Проект планировки территории для строительства транспортной развязки на пересечении Волоколамского и Ильинского шоссе
в городском округе Красногорск Московской области**

Чертеж границ зон планируемого размещения линейного объекта

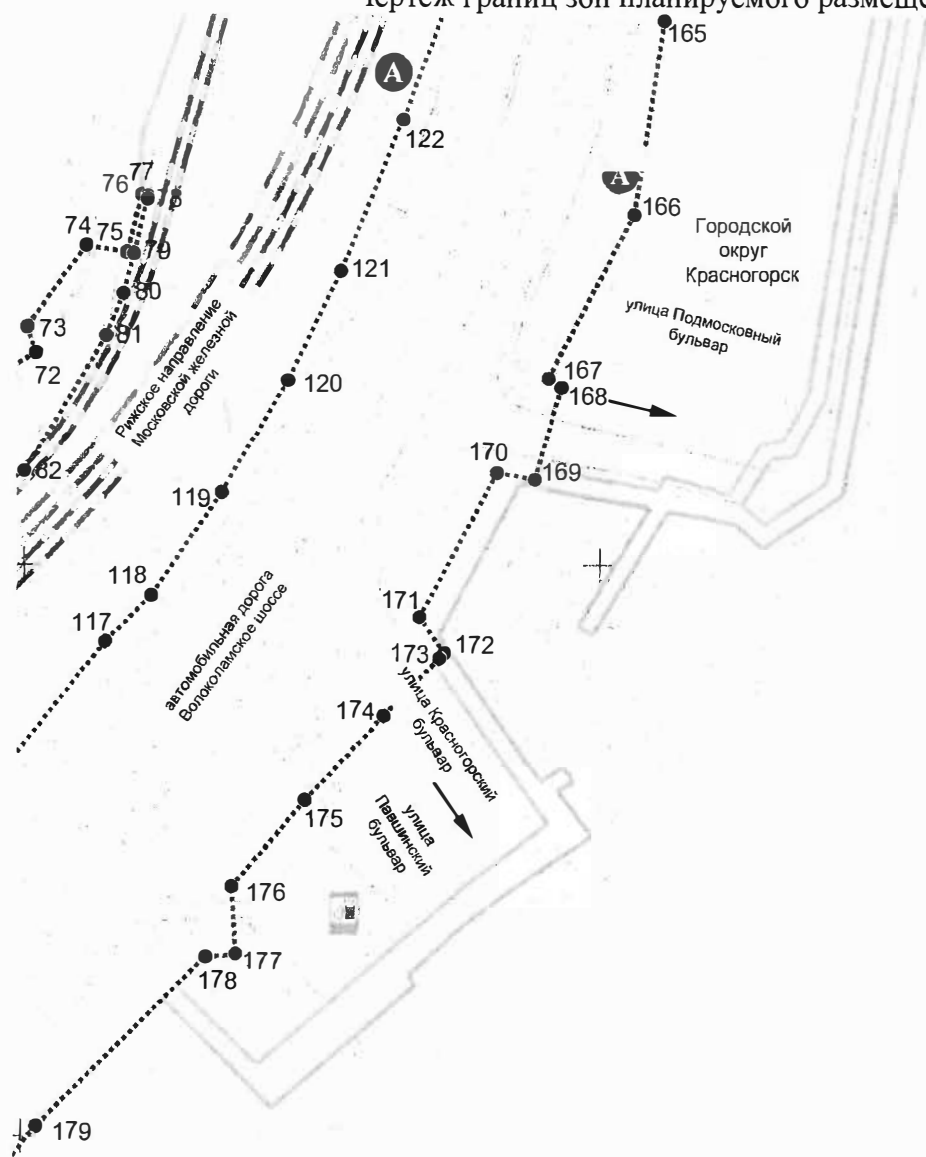
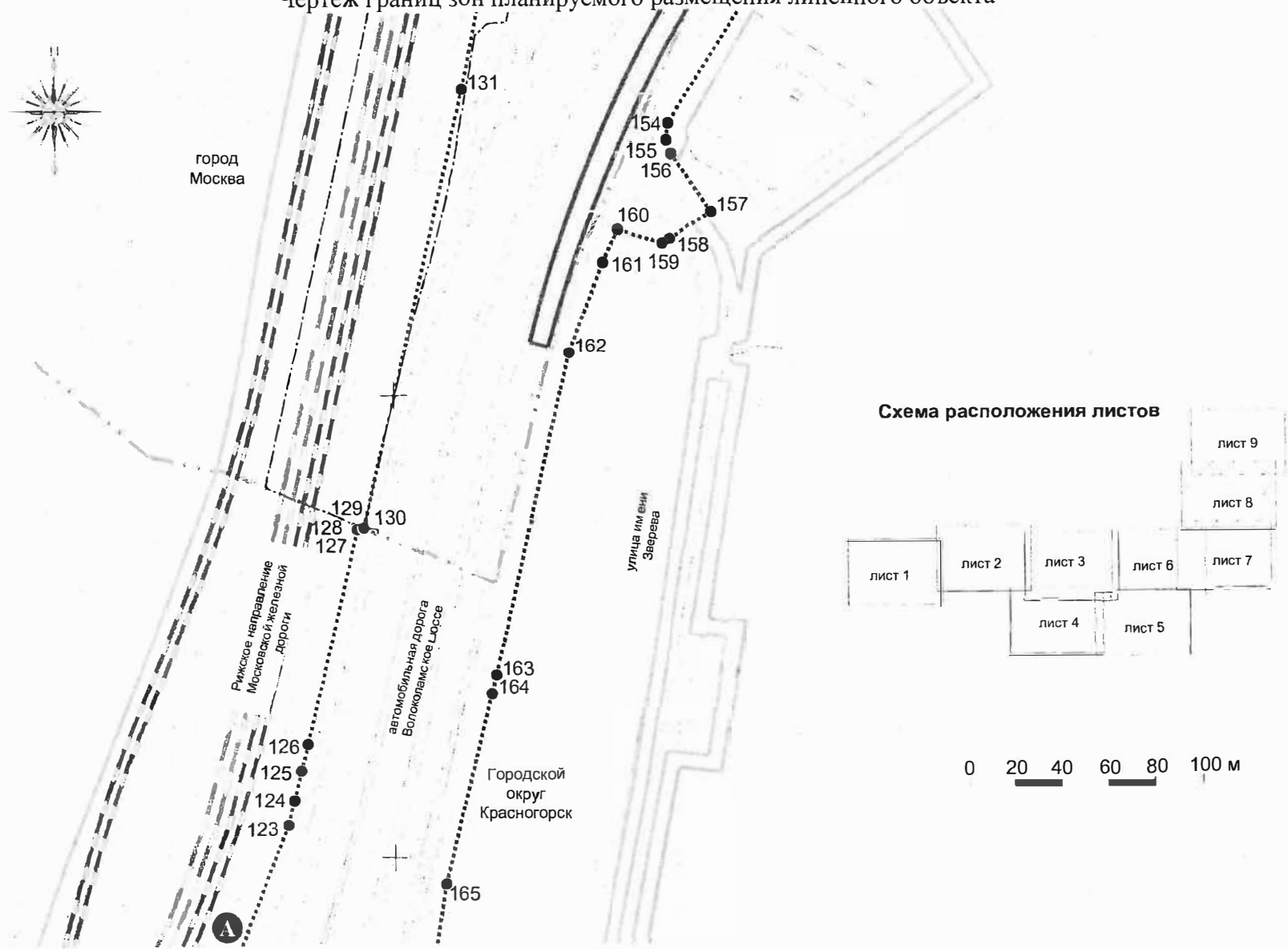


Схема расположения листов



**Проект планировки территории для строительства транспортной развязки на пересечении Волоколамского и Ильинского шоссе
в городском округе Красногорск Московской области**

Чертеж границ зон планируемого размещения линейного объекта



**Проект планировки территории для строительства транспортной развязки на пересечении Волоколамского и Ильинского шоссе
в городском округе Красногорск Московской области
Чертеж границ зон планируемого размещения линейного объекта**

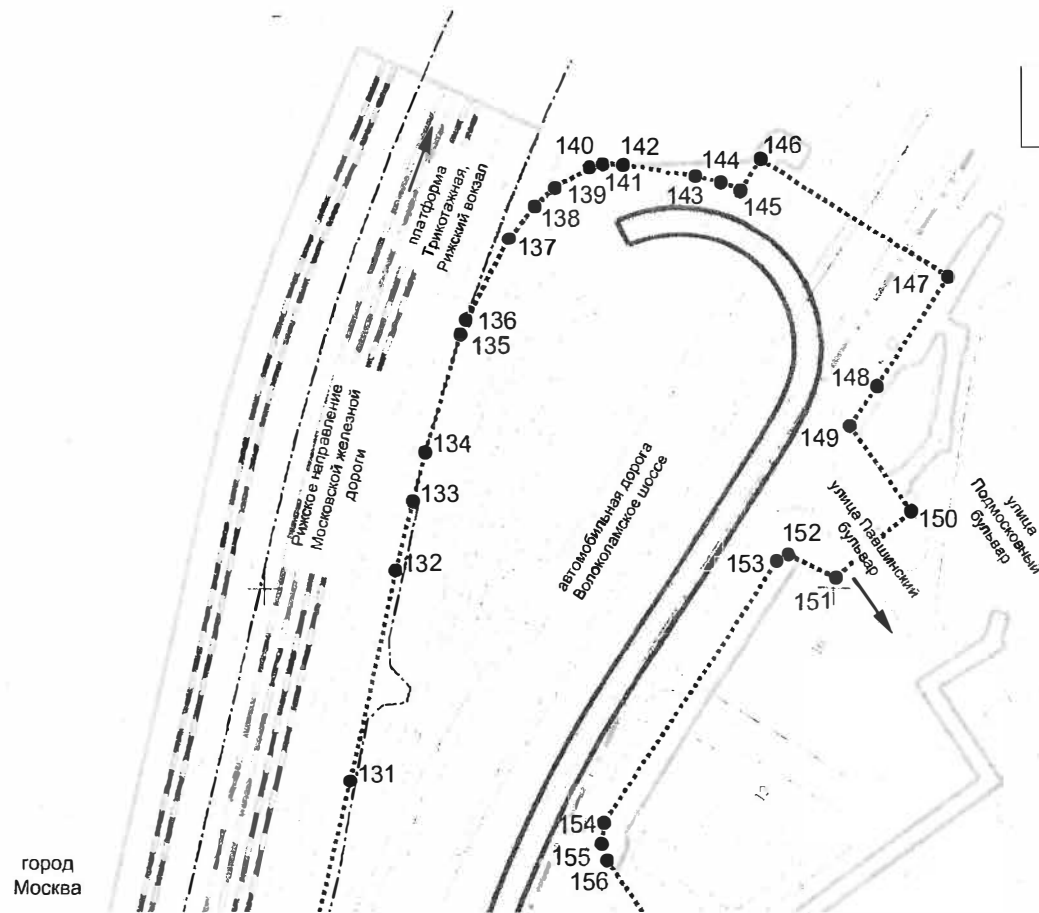


Схема расположения листов



0 20 40 60 80 100 м

**Проект планировки территории для строительства транспортной развязки на пересечении Волоколамского и Ильинского шоссе
в городском округе Красногорск Московской области**

Чертеж границ зон планируемого размещения линейных объектов, подлежащих переносу (переустройству) из зоны планируемого размещения линейного объекта

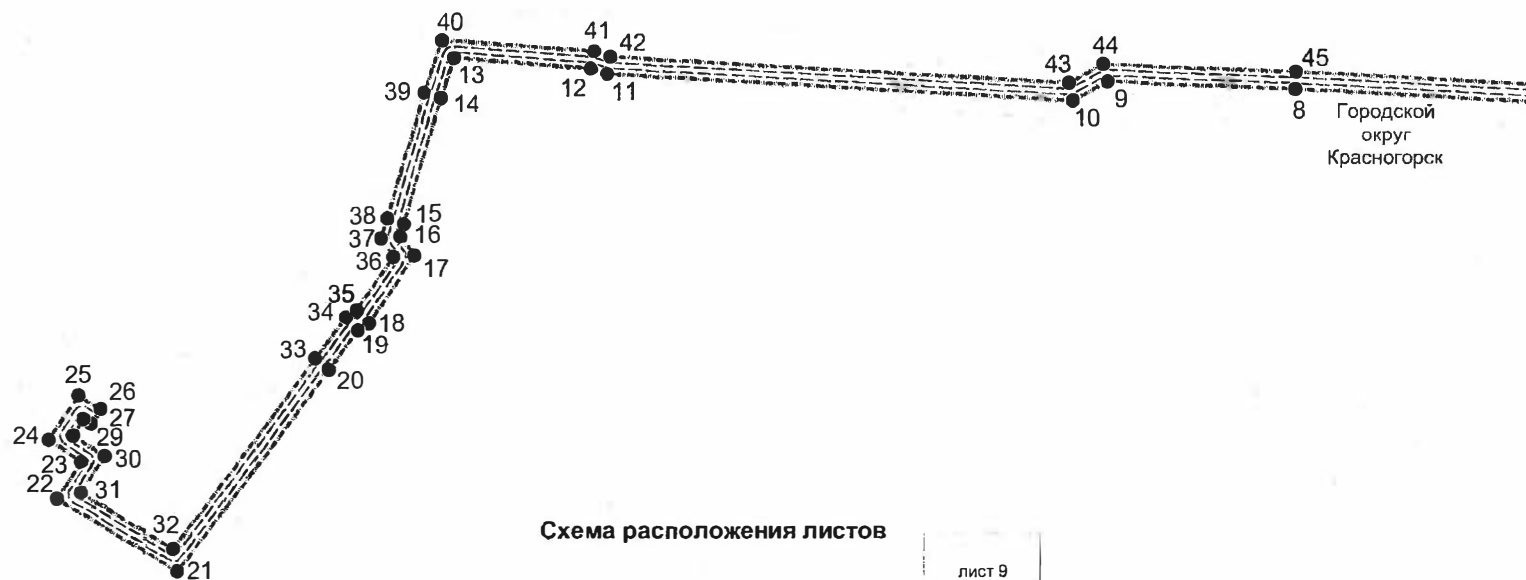


Схема расположения листов



0 20 40 60 80 100 м

Городской
округ
Красногорск

Проект планировки территории для строительства транспортной развязки на пересечении Волоколамского и Ильинского шоссе в городском округе Красногорск Московской области

Чертеж границ зон планируемого размещения линейных объектов, подлежащих переносу (переустройству) из зоны планируемого размещения линейного объекта



Схема расположения листов

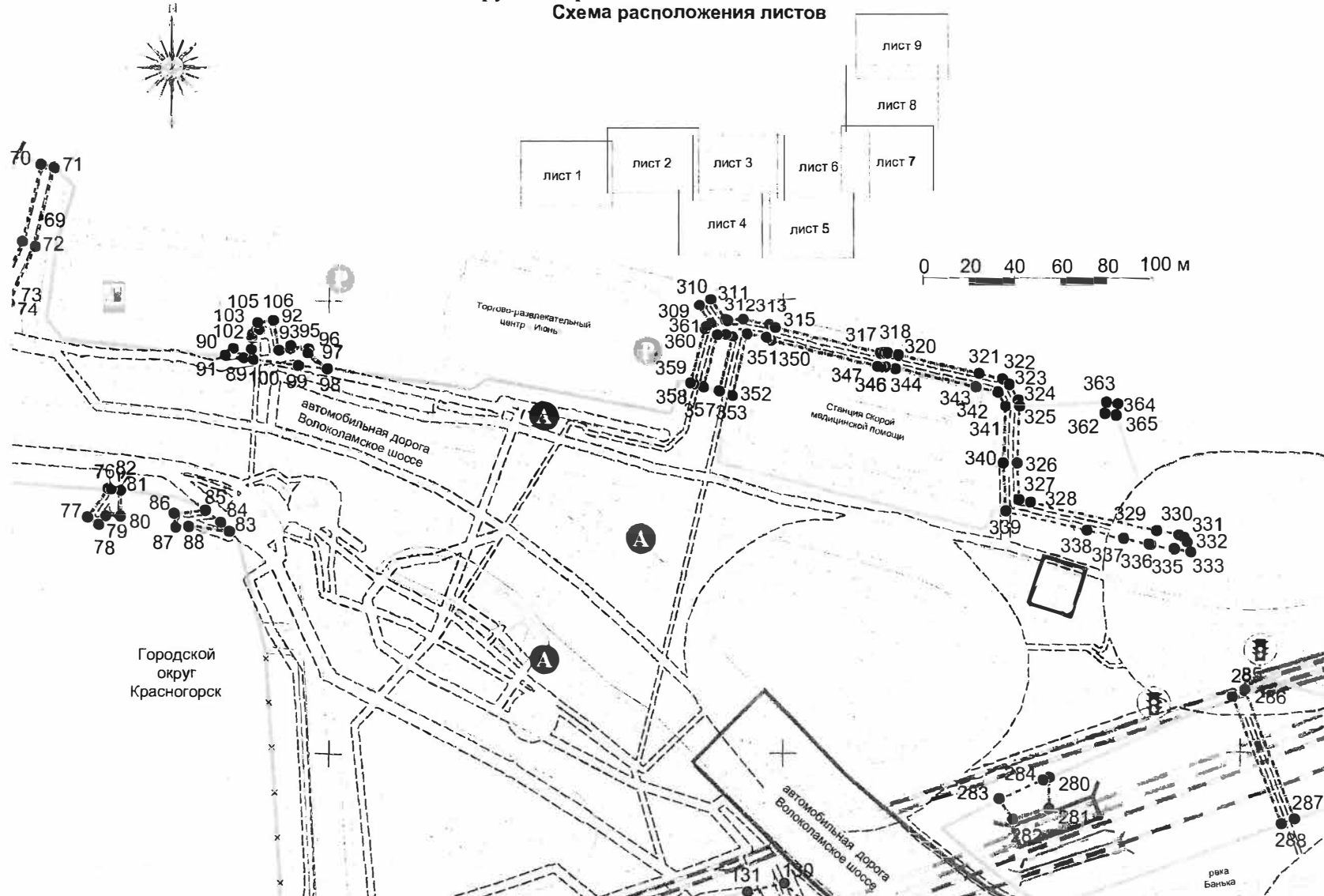


0 20 40 60 80 100 м

**Проект планировки территории для строительства транспортной развязки на пересечении Волоколамского и Ильинского шоссе
в городском округе Красногорск Московской области**

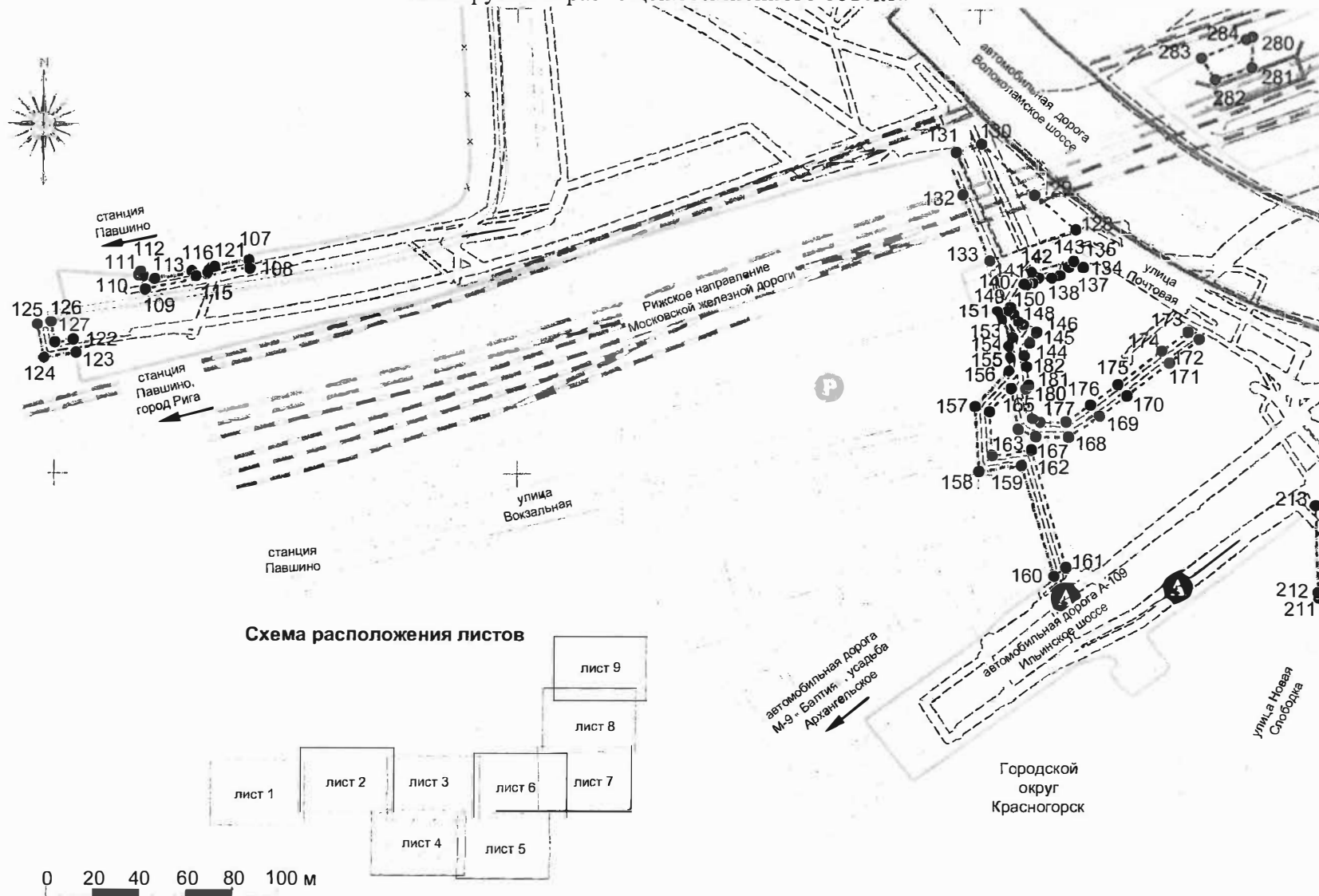
Чертеж границ зон планируемого размещения линейных объектов, подлежащих переносу (переустройству) из зоны планируемого размещения линейного объекта

Схема расположения листов



Проект планировки территории для строительства транспортной развязки на пересечении Волоколамского и Ильинского шоссе в городском округе Красногорск Московской области

Чертеж границ зон планируемого размещения линейных объектов, подлежащих переносу (переустройству) из зоны планируемого размещения линейного объекта



**Проект планировки территории для строительства транспортной развязки на пересечении Волоколамского и Ильинского шоссе
в городском округе Красногорск Московской области**

Чертеж границ зон планируемого размещения линейных объектов, подлежащих переносу (переустройству) из зоны
планируемого размещения линейного объекта



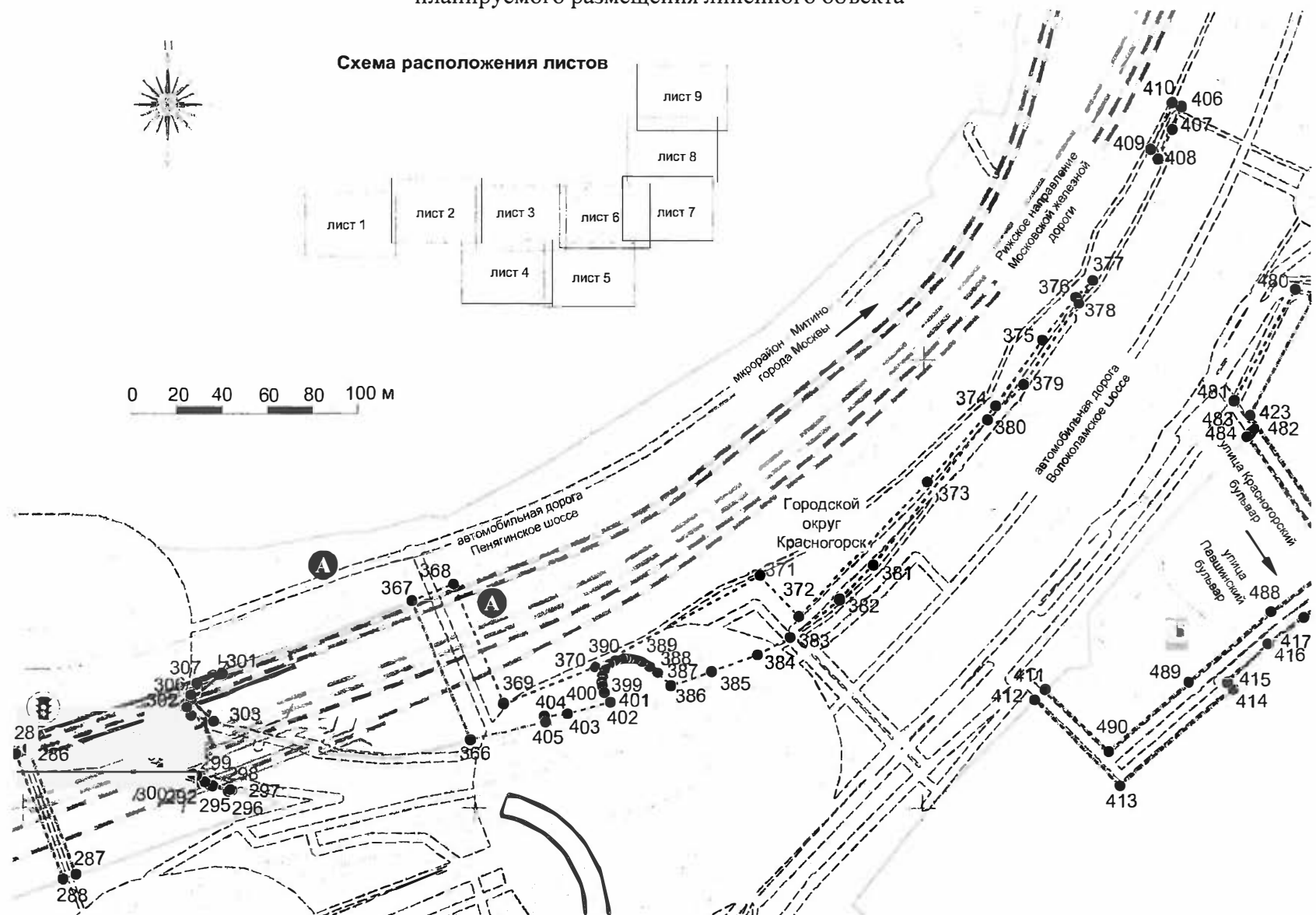
Схема расположения листов



0 20 40 60 80 100 м

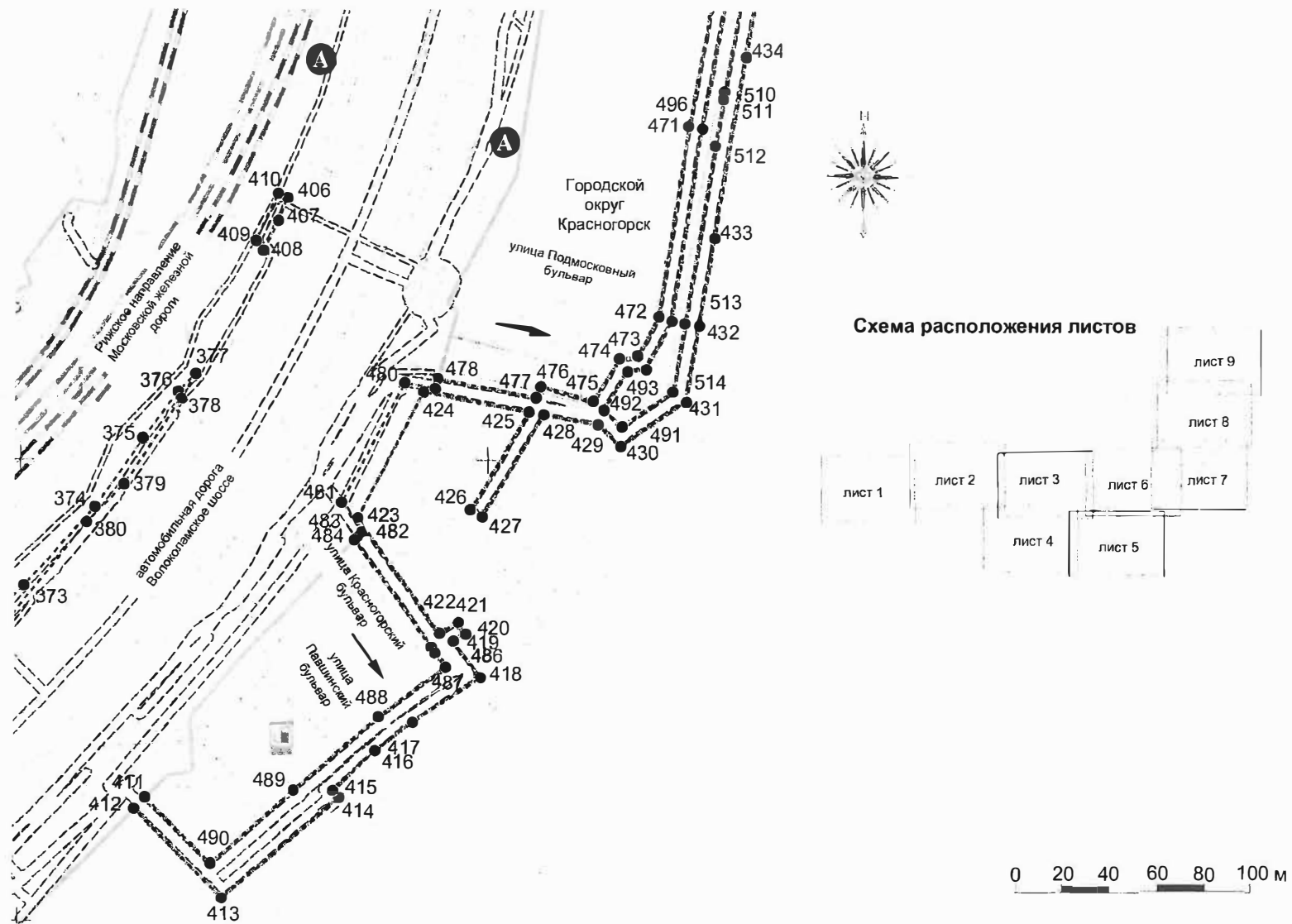
**Проект планировки территории для строительства транспортной развязки на пересечении Волоколамского и Ильинского шоссе
в городском округе Красногорск Московской области**

Чертеж границ зон планируемого размещения линейных объектов, подлежащих переносу (переустройству) из зоны планируемого размещения линейного объекта



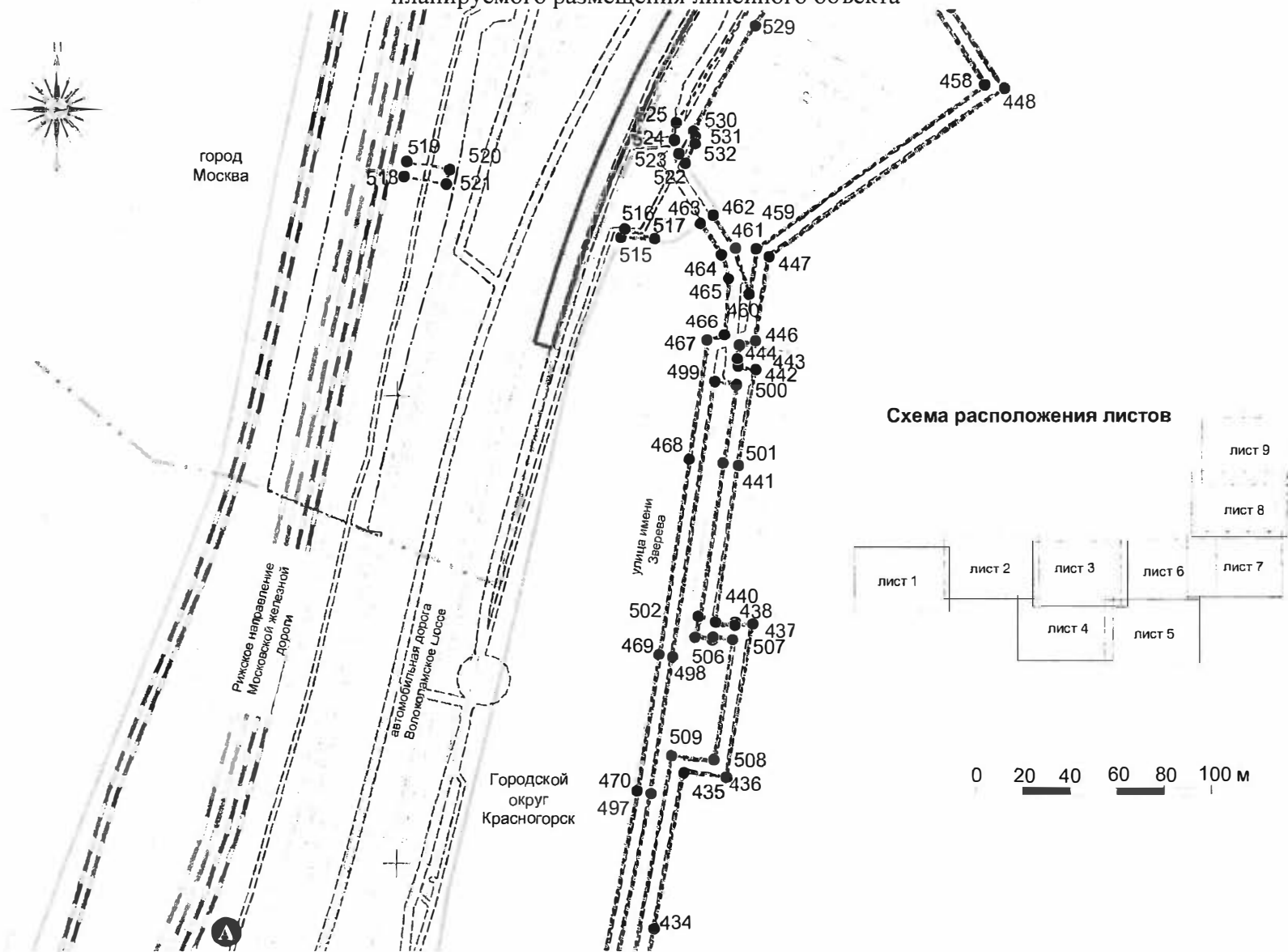
**Проект планировки территории для строительства транспортной развязки на пересечении Волоколамского и Ильинского шоссе
в городском округе Красногорск Московской области**

Чертеж границ зон планируемого размещения линейных объектов, подлежащих переносу (переустройству) из зоны планируемого размещения линейного объекта



Проект планировки территории для строительства транспортной развязки на пересечении Волоколамского и Ильинского шоссе в городском округе Красногорск Московской области

Чертеж границ зон планируемого размещения линейных объектов, подлежащих переносу (переустройству) из зоны планируемого размещения линейного объекта

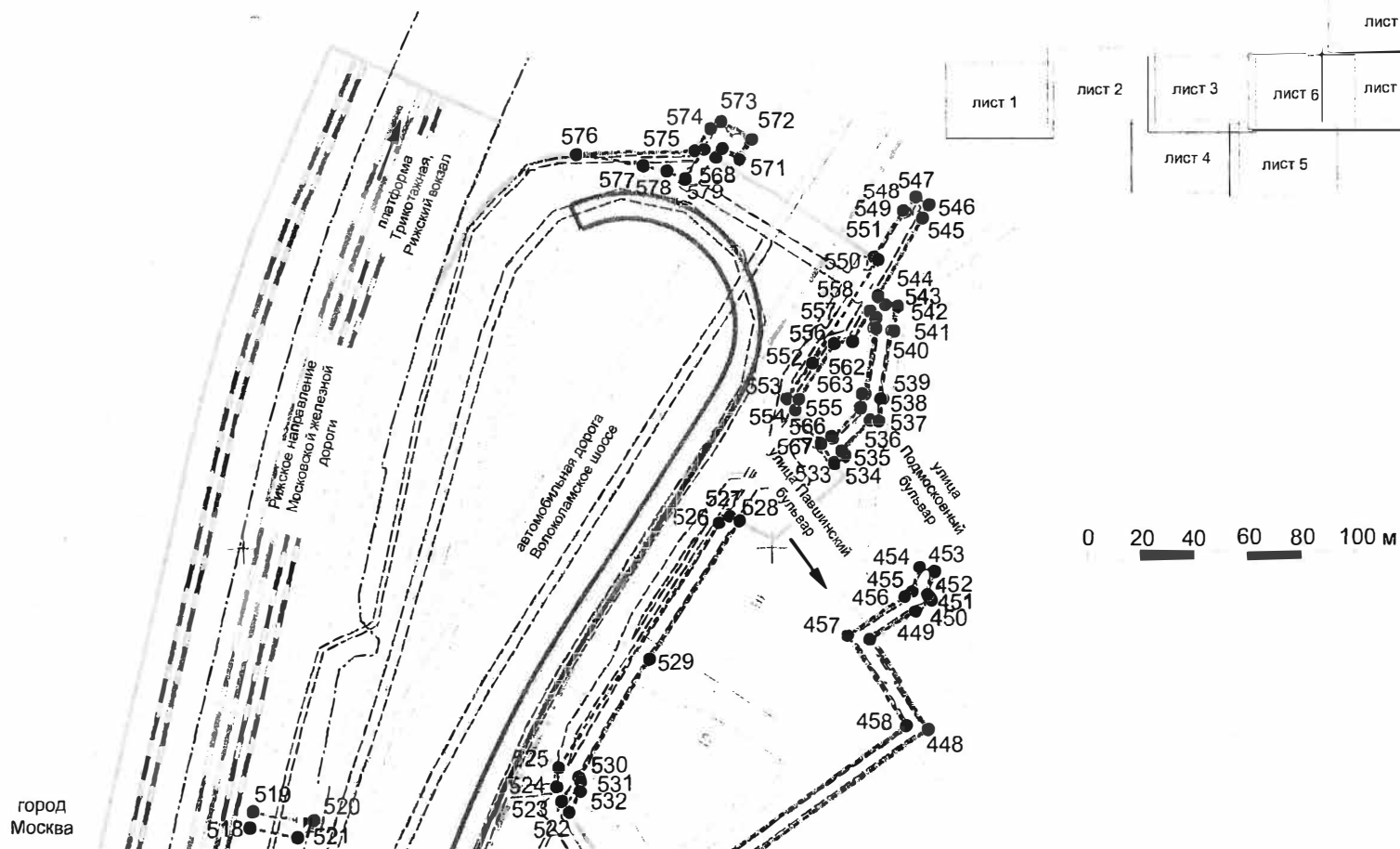


**Проект планировки территории для строительства транспортной развязки на пересечении Волоколамского и Ильинского шоссе
в городском округе Красногорск Московской области**

Чертеж границ зон планируемого размещения линейных объектов, подлежащих переносу (переустройству) из зоны планируемого размещения линейного объекта



Схема расположения листов



2. Проект межевания территории

Раздел 1. Текстовая часть

В проекте межевания территории даны предложения по образованию земельных участков, предназначенных для размещения линейных объектов, включающих элементы их обустройства.

Перечень и сведения о площади образуемых земельных участков, предназначенных для размещения линейного объекта, которые будут отнесены к территориям общего пользования или имуществу общего пользования, в том числе в отношении которых предполагается резервирование и (или) изъятие для государственных или муниципальных нужд, и перечень и сведения о площади образуемых земельных участков, предназначенных для размещения линейных объектов, подлежащих переносу (переустройству) из зон планируемого размещения линейного объекта, приведены в таблице 1 «Образуемые земельные участки».

Сведения по изменяемым земельным участкам приведены в таблице 2 «Изменяемые земельные участки».

Координаты поворотных точек границ образуемых земельных участков приведены в каталоге координат поворотных точек границ образуемых земельных участков на территории Московской области и города Москвы в системе координат МСК-50 (Таблица 3).

Перечень и сведения о публичных сервитутах (планируемых) представлены в таблице 4 «Публичные сервитуты (планируемые)».

Координаты поворотных точек границ публичных сервитутов (планируемых) приведены в каталоге координат поворотных точек границ публичных сервитутов (планируемых) на территории Московской области и города Москвы в системе координат МСК-50 (Таблица 5).

Границы образуемых и изменяемых земельных участков, публичных сервитутов (планируемых), а также условные номера образуемых земельных участков и публичных сервитутов (планируемых), номера поворотных точек их границ отображены в графическом материале «Чертеж межевания территории».

Таблица 1

Образуемые земельные участки

№ п/п	Условный номер образуемого земельного участка	Вид разрешенного использования образуемых земельных участков (код)	Площадь образуемого земельного участка, кв.м	Способ образования
Земельные участки в зоне планируемого размещения линейного объекта капитального строительства регионального значения на территории Московской области				
1	1	Автомобильный транспорт (7.2)	838	Путем раздела земельного участка
2	2	Автомобильный транспорт (7.2)	68	Путем раздела земельного участка
3	3	Автомобильный транспорт (7.2)	139	Путем раздела земельного участка
4	4	Автомобильный транспорт (7.2)	183	Путем раздела земельного участка
5	5	Автомобильный транспорт (7.2)	769	Путем раздела земельного участка
6	6	Автомобильный транспорт (7.2)	5	Путем раздела земельного участка
7	7	Автомобильный транспорт (7.2)	7	Путем раздела земельного участка
8	8	Автомобильный транспорт (7.2)	1	Путем раздела земельного участка
9	9	Автомобильный транспорт (7.2)	21	Путем раздела земельного участка

№ п/п	Условный номер образуемого земельного участка	Вид разрешенного использования образуемых земельных участков (код)	Площадь образуемого земельного участка, кв.м	Способ образования
		транспорт (7.2)		участка
10	11	Автомобильный транспорт (7.2)	326	Путем раздела земельного участка
11	12	Автомобильный транспорт (7.2)	221	Путем раздела земельного участка
12	13	Автомобильный транспорт (7.2)	154	Путем раздела земельного участка
13	14	Автомобильный транспорт (7.2)	2225	Путем раздела земельного участка
14	15	Автомобильный транспорт (7.2)	217	Путем раздела земельного участка
15	16	Автомобильный транспорт (7.2)	194	Образование из земель, находящихся в государственной или муниципальной собственности
16	17	Автомобильный транспорт (7.2)	1345	Образование из земель, находящихся в государственной или муниципальной собственности
17	18	Автомобильный транспорт (7.2)	8238	Путем раздела земельного участка
18	19	Автомобильный транспорт (7.2)	1229	Путем раздела земельного участка
19	20	Автомобильный транспорт (7.2)	16	Образование из земель, находящихся в государственной или муниципальной собственности
20	21	Автомобильный транспорт (7.2)	28	Образование из земель, находящихся в государственной или муниципальной собственности
21	22	Автомобильный транспорт (7.2)	1159	Образование из земель, находящихся в государственной или муниципальной собственности
22	23	Автомобильный транспорт (7.2)	226	Путем раздела земельного участка
23	24	Автомобильный транспорт (7.2)	151	Путем раздела земельного участка
24	25	Автомобильный транспорт (7.2)	71	Путем раздела земельного участка
25	26	Автомобильный транспорт (7.2)	9	Образование из земель,

№ п/п	Условный номер образуемого земельного участка	Вид разрешенного использования образуемых земельных участков (код)	Площадь образуемого земельного участка, кв.м	Способ образования
		транспорт (7.2)		находящихся в государственной или муниципальной собственности
26	27	Автомобильный транспорт (7.2)	370	Путем раздела земельного участка
27	28	Автомобильный транспорт (7.2)	837	Путем раздела земельного участка
28	29	Автомобильный транспорт (7.2)	91	Путем раздела земельного участка
29	30	Автомобильный транспорт (7.2)	13	Образование из земель, находящихся в государственной или муниципальной собственности
30	31	Автомобильный транспорт (7.2)	15	Путем раздела земельного участка
31	32	Автомобильный транспорт (7.2)	183	Путем раздела земельного участка
32	33	Автомобильный транспорт (7.2)	948	Путем раздела земельного участка
33	34	Автомобильный транспорт (7.2)	27	Образование из земель, находящихся в государственной или муниципальной собственности
34	35	Автомобильный транспорт (7.2)	26	Путем раздела земельного участка
35	38	Автомобильный транспорт (7.2)	38	Путем раздела земельного участка
36	39	Автомобильный транспорт (7.2)	49	Путем раздела земельного участка
37	40	Автомобильный транспорт (7.2)	11	Путем раздела земельного участка
38	41	Автомобильный транспорт (7.2)	80	Путем раздела земельного участка
39	42	Автомобильный транспорт (7.2)	15	Образование из земель, находящихся в государственной или муниципальной собственности
40	43	Автомобильный транспорт (7.2)	279	Путем раздела земельного участка
41	44	Автомобильный транспорт (7.2)	190	Путем раздела земельного участка
42	45	Автомобильный транспорт (7.2)	658	Путем раздела земельного участка

№ п/п	Условный номер образуемого земельного участка	Вид разрешенного использования образуемых земельных участков (код)	Площадь образуемого земельного участка, кв.м	Способ образования
43	46	Автомобильный транспорт (7.2)	32	Образование из земель, находящихся в государственной или муниципальной собственности
44	47	Автомобильный транспорт (7.2)	137	Путем раздела земельного участка
45	48	Автомобильный транспорт (7.2)	5	Путем раздела земельного участка
46	49	Автомобильный транспорт (7.2)	350	Путем раздела земельного участка
47	50	Автомобильный транспорт (7.2)	107	Путем раздела земельного участка
48	51	Автомобильный транспорт (7.2)	12	Путем раздела земельного участка
49	52	Автомобильный транспорт (7.2)	7	Образование из земель, находящихся в государственной или муниципальной собственности
50	53	Автомобильный транспорт (7.2)	37	Путем раздела земельного участка
51	54	Автомобильный транспорт (7.2)	3	Образование из земель, находящихся в государственной или муниципальной собственности
52	55	Автомобильный транспорт (7.2)	3	Путем раздела земельного участка
53	56	Автомобильный транспорт (7.2)	117	Путем раздела земельного участка
54	57	Автомобильный транспорт (7.2)	13	Путем раздела земельного участка
55	58	Автомобильный транспорт (7.2)	26	Путем раздела земельного участка
56	59	Автомобильный транспорт (7.2)	49	Путем раздела земельного участка
57	60	Автомобильный транспорт (7.2)	42	Образование из земель, находящихся в государственной или муниципальной собственности
58	61	Автомобильный транспорт (7.2)	21	Путем раздела земельного участка
59	62	Автомобильный транспорт (7.2)	3274	Путем раздела земельного участка
60	63	Автомобильный транспорт (7.2)	6	Путем раздела земельного участка

№ п/п	Условный номер образуемого земельного участка	Вид разрешенного использования образуемых земельных участков (код)	Площадь образуемого земельного участка, кв.м	Способ образования
		транспорт (7.2)		участка
61	64	Автомобильный транспорт (7.2)	3946	Путем раздела земельного участка
62	65	Автомобильный транспорт (7.2)	436	Путем раздела земельного участка
63	66	Автомобильный транспорт (7.2)	140	Путем раздела земельного участка
64	67	Автомобильный транспорт (7.2)	49	Путем раздела земельного участка
65	68	Автомобильный транспорт (7.2)	36	Путем раздела земельного участка
66	69	Автомобильный транспорт (7.2)	697	Образование из земель, находящихся в государственной или муниципальной собственности
67	70	Автомобильный транспорт (7.2)	28	Путем раздела земельного участка
68	71	Автомобильный транспорт (7.2)	38	Путем раздела земельного участка
69	72	Автомобильный транспорт (7.2)	2232	Образование из земель, находящихся в государственной или муниципальной собственности
70	73	Автомобильный транспорт (7.2)	462	Путем раздела земельного участка
71	74	Автомобильный транспорт (7.2)	1315	Путем раздела земельного участка
72	75	Автомобильный транспорт (7.2)	139	Путем раздела земельного участка
73	76	Автомобильный транспорт (7.2)	102	Путем раздела земельного участка
74	77	Автомобильный транспорт (7.2)	192	Путем раздела земельного участка
75	78	Автомобильный транспорт (7.2)	252	Путем раздела земельного участка
76	79	Автомобильный транспорт (7.2)	325	Путем раздела земельного участка
77	80	Автомобильный транспорт (7.2)	351	Путем раздела земельного участка
78	81	Автомобильный транспорт (7.2)	192	Путем раздела земельного участка
79	82	Автомобильный транспорт (7.2)	182	Путем раздела земельного участка
80	83	Автомобильный	185	Путем раздела земельного участка

№ п/п	Условный номер образуемого земельного участка	Вид разрешенного использования образуемых земельных участков (код)	Площадь образуемого земельного участка, кв.м	Способ образования
		транспорт (7.2)		участка
81	84	Автомобильный транспорт (7.2)	77253	Путем раздела земельного участка
82	256	Автомобильный транспорт (7.2)	4194	Образование из земель, находящихся в государственной или муниципальной собственности
83	257	Автомобильный транспорт (7.2)	306	Образование из земель, находящихся в государственной или муниципальной собственности
84	258	Автомобильный транспорт (7.2)	16	Путем раздела земельного участка
85	260	Автомобильный транспорт (7.2)	169	Образование из земель, находящихся в государственной или муниципальной собственности
86	261	Автомобильный транспорт (7.2)	23	Образование из земель, находящихся в государственной или муниципальной собственности
Итого			119171	
Земельные участки в зоне планируемого размещения объектов инженерной инфраструктуры, связанных со строительством линейного объекта капитального строительства на территории Московской области				
87	87	Коммунальное обслуживание (3.1)	263	Образование из земель, находящихся в государственной или муниципальной собственности
88	88	Коммунальное обслуживание (3.1)	3997	Образование из земель, находящихся в государственной или муниципальной собственности
89	89	Коммунальное обслуживание (3.1)	83	Образование из земель, находящихся в государственной или муниципальной собственности
90	90	Коммунальное обслуживание (3.1)	14	Образование из земель, находящихся в государственной или

№ п/п	Условный номер образуемого земельного участка	Вид разрешенного использования образуемых земельных участков (код)	Площадь образуемого земельного участка, кв.м	Способ образования
				муниципальной собственности
91	91	Коммунальное обслуживание (3.1)	298	Образование из земель, находящихся в государственной или муниципальной собственности
92	92	Коммунальное обслуживание (3.1)	291	Образование из земель, находящихся в государственной или муниципальной собственности
93	93	Коммунальное обслуживание (3.1)	1066	Образование из земель, находящихся в государственной или муниципальной собственности
94	94	Коммунальное обслуживание (3.1)	610	Образование из земель, находящихся в государственной или муниципальной собственности
95	95	Коммунальное обслуживание (3.1)	25	Образование из земель, находящихся в государственной или муниципальной собственности
96	96	Коммунальное обслуживание (3.1)	6	Образование из земель, находящихся в государственной или муниципальной собственности
97	97	Коммунальное обслуживание (3.1)	14	Образование из земель, находящихся в государственной или муниципальной собственности
98	98	Коммунальное обслуживание (3.1)	80	Образование из земель, находящихся в государственной или муниципальной собственности
99	161	Коммунальное обслуживание (3.1)	52	Образование из земель, находящихся в государственной или муниципальной собственности

№ п/п	Условный номер образуемого земельного участка	Вид разрешенного использования образуемых земельных участков (код)	Площадь образуемого земельного участка, кв.м	Способ образования
100	166	Коммунальное обслуживание (3.1)	224	Образование из земель, находящихся в государственной или муниципальной собственности
101	174	Коммунальное обслуживание (3.1)	16	Образование из земель, находящихся в государственной или муниципальной собственности
102	245	Коммунальное обслуживание (3.1)	101	Образование из земель, находящихся в государственной или муниципальной собственности
103	246	Коммунальное обслуживание (3.1)	65	Образование из земель, находящихся в государственной или муниципальной собственности
104	251	Коммунальное обслуживание (3.1)	80	Образование из земель, находящихся в государственной или муниципальной собственности
Итого			7285	
Общая площадь образуемых земельных участков на территории Московской области			126456	
Земельные участки в зоне планируемого размещения линейного объекта капитального строительства регионального значения на территории города Москвы				
105	99*	Автомобильный транспорт (7.2)	369	Образование из земель, находящихся в государственной или муниципальной собственности
106	100*	Автомобильный транспорт (7.2)	8732	Путем раздела земельного участка
107	101*	Автомобильный транспорт (7.2)	19220	Путем раздела земельного участка
108	102*	Автомобильный транспорт (7.2)	540	Образование из земель, находящихся в государственной или муниципальной собственности
109	103*	Автомобильный транспорт (7.2)	734	Образование из земель, находящихся в государственной или

№ п/п	Условный номер образуемого земельного участка	Вид разрешенного использования образуемых земельных участков (код)	Площадь образуемого земельного участка, кв.м	Способ образования
				муниципальной собственности
110	104*	Автомобильный транспорт (7.2)	9	Образование из земель, находящихся в государственной или муниципальной собственности
111	105*	Автомобильный транспорт (7.2)	123	Путем раздела земельного участка
112	106*	Автомобильный транспорт (7.2)	543	Образование из земель, находящихся в государственной или муниципальной собственности
113	107*	Автомобильный транспорт (7.2)	4701	Образование из земель, находящихся в государственной или муниципальной собственности
114	108*	Автомобильный транспорт (7.2)	4	Образование из земель, находящихся в государственной или муниципальной собственности
115	109*	Автомобильный транспорт (7.2)	2119	Путем раздела земельного участка
Итого			37094	
Земельные участки в зоне планируемого размещения объектов инженерной инфраструктуры, связанных со строительством линейного объекта капитального строительства на территории города Москвы				
116	110*	Коммунальное обслуживание (3.1)	350	Образование из земель, находящихся в государственной или муниципальной собственности
Итого			350	
Общая площадь образуемых земельных участков на территории города Москвы			37444	
Общая площадь образуемых земельных участков на территории Московской области и города Москвы			163900	

* Земельный участок образован на территории города Москвы и не является предметом утверждения в данном проекте.

Изменяемые земельные участки

№ п/п	Условный номер образуемого земельного участка	Кадастровый номер земельного участка	Площадь, кв.м			
			Всего земельного участка	В границах образуемых земельных участков		
Московская область						
1	1	50:11:0000000:169688	84 751	838		
2	14	50:11:0000000:169733	39 242	2225		
3	63	50:11:0010417:3190	4 880	6		
	64			3946		
4	18	50:11:0000000:155738	22 478	8238		
5	28	50:11:0000000:168711	21 092	837		
6	2	50:11:0000000:169688	84 751	68		
7	3			139		
8	8			1		
9	84			77253		
10	19			50:11:0000000:170530	29 710	1229
	258					16
11	11	50:11:0010104:10587	414	326		
12	13	50:11:0010104:5021	500	154		
13	12	50:11:0010104:7482	4 422	221		
14	4	50:11:0010104:7509	8 700	183		
	5			769		
	6			5		
	7			7		
	9			21		
15	15	50:11:0010111:174	4 393	217		
16	23	50:11:0010306:1472	1 667	226		
17	24	50:11:0010306:219	8 850	151		
18	29	50:11:0010403:109	1 410	91		
	32			183		
19	31	50:11:0010403:110	1 127	15		
20	27	50:11:0010403:223	1 716	370		
21	25	50:11:0010403:225	1 679	71		
22	33	50:11:0010403:8	5 300	948		
23	40	50:11:0010407:13	323	11		
24	45	50:11:0010407:14	1 675	658		
25	41	50:11:0010407:15	366	80		
26	44	50:11:0010407:25	360	190		
27	43	50:11:0010407:45	918	279		
28	39	50:11:0010407:47	757	49		
29	38	50:11:0010407:51	757	38		
30	35	50:11:0010407:54	2 310	26		
31	47	50:11:0010410:433	520	137		
32	48	50:11:0010410:434	5	5		
33	49	50:11:0010416:5205	8 382	350		
34	83	50:11:0010417:154	2 618	185		
35	78	50:11:0010417:18282	4 267	252		
36	50	50:11:0010417:18287	133	107		
37	55	50:11:0010417:18293	116	3		

№ п/п	Условный номер образуемого земельного участка	Кадастровый номер земельного участка	Площадь, кв.м	
			Всего земельного участка	В границах образуемых земельных участков
	57			13
38	58	50:11:0010417:18301	990	26
39	81	50:11:0010417:18343	2 282	192
40	82	50:11:0010417:18345	2 860	182
41	61	50:11:0010417:18560	936	21
42	77	50:11:0010417:23156	6 739	192
43	74	50:11:0010417:249	10 434	1315
44	73	50:11:0010417:250	15 914	462
45	62	50:11:0010417:3191	3 766	3274
46	65	50:11:0010417:3211	733	436
	66			140
47	67	50:11:0010417:3222	1 805	49
48	51	50:11:0010417:4023	475	12
49	59	50:11:0010417:417	3 104	49
50	80	50:11:0010417:467	1 473	351
51	68	50:11:0010417:4689	135 028	36
	70			28
	71			38
	75			139
	76			102
	79			325
52	53	50:11:0010417:9600	6 522	37
	56			117
53	-	50:11:0010113:894	33	-
54	-	50:11:0010104:7481	2 640	-
55	-	50:11:0010104:7483	8	-
56	-	50:11:0010306:1477	684	-
57	-	50:11:0010306:1476	330	-
58	-	50:11:0010306:203	1 515	-
59	-	50:11:0010306:184	986	-
60	-	50:11:0010306:192	590	-
61	-	50:11:0010306:28	400	-
62	-	50:11:0010306:189	390	-
63	-	50:11:0010306:185	390	-
64	-	50:11:0010306:187	130	-
65	-	50:11:0010306:216	367	-
66	-	50:11:0010306:186	200	-
67	-	50:11:0010306:222	246	-
68	-	50:11:0010306:223	449	-
69	-	50:11:0010104:7476	6	-
70	-	50:11:0010104:7477	2	-
71	-	50:11:0010104:7474	833	-
72	-	50:11:0010306:204	1 428	-
73	-	50:11:0010306:26	791	-
74	-	50:11:0010306:19	300	-
75	-	50:11:0010306:30	150	-

№ п/п	Условный номер образуемого земельного участка	Кадастровый номер земельного участка	Площадь, кв.м	
			Всего земельного участка	В границах образуемых земельных участков
76	-	50:11:0010306:29	353	-
77	-	50:11:0010306:211	1 460	-
78	-	50:11:0010306:210	46	-
79	-	50:11:0010306:209	338	-
80	-	50:11:0010306:207	225	-
81	-	50:11:0010306:208	319	-
82	-	50:11:0010306:1387	1 015	-
83	-	50:11:0010306:194	520	-
84	-	50:11:0010306:182	1 000	-
85	-	50:11:0010306:212	72	-
86	-	50:11:0010306:220	320	-
87	-	50:11:0010306:221	750	-
88	-	50:11:0010306:1505	614	-
89	-	50:11:0010306:1509	31	-
90	-	50:11:0010306:1510	1 291	-
91	-	50:11:0010306:1484	46	-
92	-	50:11:0010306:1479	1 126	-
93	-	50:11:0010306:1501	2 085	-
94	-	50:11:0010306:1483	495	-
95	-	50:11:0010306:1495	412	-
96	-	50:11:0010306:1494	57	-
97	-	50:11:0010306:1482	142	-
98	-	50:11:0010306:1486	420	-
99	-	50:11:0010306:1500	86	-
100	-	50:11:0010306:1499	884	-
101	-	50:11:0010306:198	1 600	-
102	-	50:11:0010306:205	44	-
103	-	50:11:0010306:226	23	-
104	-	50:11:0010306:1473	3 276	-
105	-	50:11:0010306:1507	1 059	-
106	-	50:11:0010403:230	27	-
107	-	50:11:0010407:48	81	-
108	-	50:11:0010407:50	89	-
109	-	50:11:0010407:46	83	-
110	-	50:11:0010407:16	258	-
111	-	50:11:0010407:19	202	-
112	-	50:11:0010407:20	115	-
113	-	50:11:0010407:44	82	-
114	-	50:11:0010410:434	5	-
115	-	50:11:0010403:36	2 500	-
116	-	50:11:0010403:43	1 100	-
117	-	50:11:0010403:10	204	-
118	-	50:11:0010410:30	1 350	-
119	-	50:11:0010410:29	197	-
120	-	50:11:0010410:26	220	-
121	-	50:11:0010403:7	2 620	-

№ п/п	Условный номер образуемого земельного участка	Кадастровый номер земельного участка	Площадь, кв.м	
			Всего земельного участка	В границах образуемых земельных участков
122	-	50:11:0010403:6	2 580	-
123	-	50:11:0010416:5206	38	-
124	-	50:11:0010417:18274	54	-
125	-	50:11:0010417:18288	14	-
126	-	50:11:0010417:18294	733	-
127	-	50:11:0010417:18308	167	-
128	-	50:11:0010417:18300	10	-
129	-	50:11:0010417:18560	936	-
130	-	50:11:0010417:18310	83	-
131	-	50:11:0010417:18297	396	-
132	-	50:11:0010104:7471	203	-
133	-	50:11:0010417:18304	60	-
134	-	50:11:0010417:31	160	-
135	-	50:11:0010417:18295	193	-
136	-	50:11:0010417:29	180	-
137	-	50:11:0010417:18303	136	-
138	-	50:11:0010417:18328	1435	-
139	-	77:08:0002013:6	2 247	-
140	-	50:11:0010417:23157	141	-
141	-	50:11:0010417:18283	33	-
142	-	50:11:0010417:19561	78	-
143	-	50:11:0010417:19562	4	-
144	-	50:11:0010417:19564	601	-
145	-	50:11:0010417:18344	6	-
146	-	50:11:0010417:18346	64	-
147	-	50:11:0010417:19558	7	-
148	-	50:11:0010417:19557	3	-
149	-	50:11:0010306:1504	897	-
150	-	50:11:0010410:436	185	-
151	-	50:11:0010410:438	379	-
152	-	50:11:0000000:169750	312	-
153	-	50:11:0010417:18284	2099	-
154	-	50:11:0000000:169695	74 722	-
155	-	50:11:0000000:169688	84 751	-
156	-	50:11:0010417:312	2 988	-
157	-	50:11:0010417:19563	1 179	-
город Москва				
158	100	77:08:0002013:1078	9 893	8732
159	101	77:08:0002013:13	93 309	19220
160	105	77:08:0002013:6	2 247	123
161	109	77:08:0002013:6	2 247	2119

Каталог координат поворотных точек границ образуемых земельных участков

Номер точки	Координаты, м	
	X	Y
1		
1	476540.67	2179792.64
2	476447.82	2179770.86
3	476449.81	2179762.39
4	476542.53	2179784.05
5	476542.87	2179786.42
6	476543.19	2179786.49
7	476543.02	2179786.89
8	476543.04	2179786.90
1	476540.67	2179792.64
2		
9	476409.63	2179754.89
10	476405.50	2179753.77
11	476398.12	2179751.49
12	476398.77	2179750.10
13	476399.59	2179748.44
14	476414.41	2179754.12
15	476424.96	2179756.58
16	476424.43	2179758.92
9	476409.63	2179754.89
3		
17	476389.38	2179746.12
18	476381.03	2179741.83
19	476355.73	2179733.24
20	476355.39	2179734.18
21	476352.37	2179733.16
22	476327.76	2179722.09
23	476308.97	2179713.64
24	476304.55	2179710.89
25	476303.81	2179710.43
26	476354.14	2179731.04
27	476397.78	2179747.75
17	476389.38	2179746.12
4		
28	476189.30	2179644.26
29	476162.73	2179624.13
30	476109.32	2179577.46

Номер точки	Координаты, м	
	X	Y
31	476173.23	2179628.33
28	476189.30	2179644.26
5		
32	476069.03	2179526.07
33	476077.00	2179540.63
34	476093.87	2179562.66
35	476074.26	2179543.87
36	476056.30	2179505.87
37	476041.87	2179444.73
38	476043.65	2179445.08
39	476047.82	2179460.53
40	476052.48	2179457.73
41	476055.33	2179456.88
42	476057.42	2179456.65
43	476059.83	2179456.93
44	476061.69	2179457.57
45	476063.23	2179458.41
46	476063.32	2179458.50
47	476067.59	2179466.16
48	476067.66	2179466.89
49	476067.64	2179468.49
50	476067.18	2179471.36
51	476066.04	2179474.46
52	476063.85	2179478.14
53	476061.30	2179481.62
54	476055.18	2179487.48
55	476061.49	2179505.71
32	476069.03	2179526.07
6		
47	476067.59	2179466.16
46	476063.32	2179458.50
59	476065.09	2179460.03
60	476066.73	2179462.65
61	476067.52	2179465.47
47	476067.59	2179466.16
7		
38	476043.65	2179445.08

Номер точки	Координаты, м	
	X	Y
37	476041.87	2179444.73
62	476040.96	2179440.87
63	476042.59	2179440.74
64	476042.69	2179441.55
38	476043.65	2179445.08
8		
65	476041.61	2179444.67
66	476040.77	2179440.89
62	476040.96	2179440.87
37	476041.87	2179444.73
65	476041.61	2179444.67
9		
63	476042.59	2179440.74
62	476040.96	2179440.87
67	476038.79	2179431.66
68	476041.40	2179431.01
63	476042.59	2179440.74
11		
80	476069.00	2179172.18
81	476082.93	2179152.44
82	476093.64	2179152.63
83	476092.00	2179160.02
84	476091.86	2179160.75
85	476090.65	2179161.96
86	476089.63	2179162.98
87	476090.42	2179163.83
88	476087.60	2179166.67
89	476088.07	2179167.17
90	476083.94	2179171.32
91	476075.08	2179179.54
80	476069.00	2179172.18
12		
92	476196.02	2178660.28
93	476182.59	2178683.66
94	476184.60	2178665.39
95	476186.48	2178662.06
96	476185.75	2178654.96
97	476186.68	2178646.50
98	476196.31	2178654.91

Номер точки	Координаты, м	
	X	Y
92	476196.02	2178660.28
13		
98	476196.31	2178654.91
97	476186.68	2178646.50
99	476193.22	2178630.03
100	476197.46	2178633.45
98	476196.31	2178654.91
14		
101	476206.98	2178447.37
102	476225.10	2178440.66
103	476256.05	2178436.22
104	476263.67	2178457.05
105	476228.63	2178472.27
106	476214.29	2178478.50
107	476209.91	2178478.70
108	476209.92	2178477.55
109	476203.22	2178476.80
110	476198.12	2178474.26
111	476191.90	2178469.18
112	476189.59	2178465.24
113	476188.85	2178435.60
114	476195.17	2178435.61
115	476204.32	2178436.02
101	476206.98	2178447.37
15		
115	476204.32	2178436.02
114	476195.17	2178435.61
116	476196.30	2178401.61
117	476199.89	2178401.79
115	476204.32	2178436.02
16		
114	476195.17	2178435.61
113	476188.85	2178435.60
2004	476188.84	2178435.11
2005	476190.72	2178407.36
120	476191.99	2178401.40
116	476196.30	2178401.61
114	476195.17	2178435.61
17		

Номер точки	Координаты, м	
	X	Y
121	476139.92	2178477.30
122	476138.32	2178479.11
123	476136.11	2178481.23
124	476133.92	2178482.98
125	476131.38	2178484.37
126	476131.19	2178484.48
127	476128.87	2178485.81
128	476129.11	2178473.59
129	476134.41	2178398.61
130	476150.96	2178399.41
131	476150.77	2178402.37
132	476147.94	2178402.18
133	476146.98	2178418.00
134	476144.81	2178418.04
135	476144.53	2178424.00
136	476148.66	2178424.00
137	476152.06	2178439.87
138	476151.90	2178443.07
139	476151.02	2178452.66
140	476150.47	2178453.09
141	476148.54	2178455.94
142	476147.59	2178459.25
143	476147.34	2178461.23
144	476146.74	2178463.62
145	476145.93	2178466.05
146	476144.66	2178469.17
147	476142.99	2178472.41
148	476141.39	2178475.10
121	476139.92	2178477.30
18		
149	476188.01	2178547.13
150	476177.98	2178547.13
151	476147.46	2178547.15
152	476145.51	2178547.15
153	476142.85	2178547.16
154	476134.51	2178533.07
155	476136.71	2178531.45
156	476128.85	2178524.86
157	476128.13	2178524.51

Номер точки	Координаты, м	
	X	Y
158	476122.01	2178521.56
159	476122.02	2178519.42
160	476122.08	2178496.47
161	476122.09	2178491.35
162	476128.82	2178488.61
163	476135.03	2178486.09
164	476144.00	2178478.04
165	476145.80	2178474.78
166	476149.31	2178466.81
167	476150.08	2178462.99
139	476151.02	2178452.66
138	476151.90	2178443.07
137	476152.06	2178439.87
136	476148.66	2178424.00
135	476144.53	2178424.00
134	476144.81	2178418.04
133	476146.98	2178418.00
132	476147.94	2178402.18
131	476150.77	2178402.37
130	476150.96	2178399.41
120	476191.99	2178401.40
119	476189.67	2178412.29
118	476188.63	2178426.87
112	476189.59	2178465.24
111	476191.90	2178469.18
110	476198.12	2178474.26
109	476203.22	2178476.80
108	476209.92	2178477.55
168	476209.87	2178482.61
169	476209.80	2178489.39
170	476209.62	2178507.67
171	476209.56	2178513.49
172	476202.71	2178517.53
173	476202.02	2178516.40
174	476195.57	2178520.12
149	476188.01	2178547.13
19		
2000	476179.68	2178547.13
2001	476177.20	2178572.28

Номер точки	Координаты, м	
	X	Y
2002	476174.67	2178597.49
2003	476143.39	2178568.73
208	476144.31	2178559.38
152	476145.51	2178547.15
151	476147.46	2178547.15
150	476177.98	2178547.13
2000	476179.68	2178547.13
20		
222	475986.52	2178887.49
223	475983.01	2178885.39
224	475985.05	2178881.97
225	475988.45	2178884.07
222	475986.52	2178887.49
21		
226	475971.97	2178907.79
227	475966.64	2178904.45
228	475961.23	2178901.41
229	475960.92	2178901.58
230	475961.09	2178900.32
231	475961.69	2178899.31
232	475974.19	2178906.58
233	475973.25	2178907.52
226	475971.97	2178907.79
22		
234	476017.60	2178832.20
235	475998.90	2178865.46
236	475998.45	2178865.21
237	475998.37	2178865.36
238	475989.87	2178860.68
239	475989.93	2178860.56
240	475994.11	2178852.98
241	475995.96	2178854.00
242	475997.22	2178851.71
243	475995.68	2178850.87
244	475994.97	2178852.15
245	475990.80	2178849.86
246	475991.47	2178848.60
247	475989.45	2178847.50
248	475989.59	2178847.23

Номер точки	Координаты, м	
	X	Y
249	475978.99	2178816.99
250	476011.01	2178813.75
234	476017.60	2178832.20
23		
251	475887.96	2178601.56
252	475885.53	2178638.30
253	475879.77	2178639.25
254	475877.12	2178626.50
255	475885.60	2178603.76
256	475885.42	2178602.18
251	475887.96	2178601.56
24		
255	475885.60	2178603.76
257	475877.12	2178626.49
258	475872.69	2178605.30
256	475885.42	2178602.18
255	475885.60	2178603.76
25		
259	475699.00	2178962.30
260	475695.79	2178957.86
261	475692.55	2178960.12
262	475693.13	2178960.81
263	475690.90	2178962.46
264	475687.04	2178957.14
265	475693.86	2178951.85
266	475702.75	2178964.14
267	475701.01	2178965.36
259	475699.00	2178962.30
26		
268	475700.34	2178965.84
269	475694.91	2178958.47
260	475695.79	2178957.86
259	475699.00	2178962.30
267	475701.01	2178965.36
268	475700.34	2178965.84
27		
270	475719.91	2179002.39
271	475695.72	2178969.09
272	475701.02	2178965.37

Номер точки	Координаты, м	
	X	Y
273	475702.75	2178964.15
274	475720.57	2178988.80
275	475729.28	2179000.74
276	475729.73	2179001.17
277	475728.37	2179002.12
278	475721.76	2179001.15
270	475719.91	2179002.39
28		
279	475888.50	2178992.42
280	475906.66	2179041.44
281	475894.89	2179047.27
282	475893.06	2179040.65
283	475888.14	2179022.55
284	475870.89	2179012.34
285	475869.93	2178999.00
279	475888.50	2178992.42
29		
286	475886.55	2179060.40
287	475882.23	2179057.64
282	475893.06	2179040.65
281	475894.89	2179047.27
286	475886.55	2179060.40
30		
280	475906.66	2179041.44
288	475903.51	2179044.61
289	475902.96	2179043.31
290	475894.98	2179047.27
291	475865.26	2179094.09
292	475866.05	2179095.63
293	475857.12	2179109.89
294	475844.47	2179130.04
295	475840.27	2179136.73
296	475838.91	2179138.91
297	475835.64	2179143.87
298	475835.53	2179143.86
299	475839.05	2179138.56
300	475865.96	2179095.62
301	475865.15	2179094.08
302	475884.94	2179062.93

Номер точки	Координаты, м	
	X	Y
286	475886.55	2179060.40
281	475894.89	2179047.27
280	475906.66	2179041.44
280	475906.66	2179041.44
31		
302	475884.94	2179062.93
303	475880.62	2179060.17
287	475882.23	2179057.64
286	475886.55	2179060.40
302	475884.94	2179062.93
32		
302	475884.94	2179062.93
301	475865.15	2179094.08
304	475862.37	2179088.82
303	475880.62	2179060.17
302	475884.94	2179062.93
33		
300	475865.96	2179095.62
299	475839.05	2179138.56
298	475835.53	2179143.86
305	475832.68	2179146.26
306	475773.18	2179067.24
307	475773.62	2179066.92
308	475774.46	2179068.83
309	475816.31	2179123.49
310	475820.05	2179123.94
311	475858.70	2179094.61
312	475861.76	2179089.77
304	475862.37	2179088.82
301	475865.15	2179094.08
300	475865.96	2179095.62
34		
313	475770.89	2179060.66
314	475761.09	2179045.69
315	475763.59	2179043.91
316	475763.60	2179043.93
313	475770.89	2179060.66
35		
323	475687.62	2179001.25

Номер точки	Координаты, м	
	X	Y
318	475667.26	2178973.08
319	475667.53	2178972.86
2032	475671.02	2178977.47
320	475672.76	2178979.77
322	475674.51	2178982.08
324	475688.56	2179000.61
323	475687.62	2179001.25
323	475687.62	2179001.25
38		
325	475703.29	2179022.80
326	475693.06	2179008.78
323	475687.62	2179001.25
324	475688.56	2179000.61
327	475704.67	2179021.87
325	475703.29	2179022.80
39		
328	475718.54	2179043.69
329	475703.30	2179022.80
327	475704.67	2179021.87
330	475708.08	2179026.37
331	475709.94	2179028.83
332	475716.59	2179037.54
333	475720.18	2179042.48
328	475718.54	2179043.69
40		
334	475723.71	2179042.14
335	475719.12	2179045.35
336	475718.61	2179043.78
328	475718.54	2179043.69
333	475720.18	2179042.48
337	475720.47	2179042.24
338	475722.45	2179039.99
339	475722.55	2179039.86
340	475724.06	2179041.90
334	475723.71	2179042.14
41		
341	475725.36	2179054.38
342	475722.69	2179056.33
335	475719.12	2179045.35

Номер точки	Координаты, м	
	X	Y
334	475723.71	2179042.14
340	475724.06	2179041.90
343	475725.64	2179044.73
344	475725.38	2179044.90
345	475725.95	2179045.66
346	475727.13	2179047.43
347	475727.26	2179047.32
348	475729.89	2179050.99
349	475729.73	2179051.12
341	475725.36	2179054.38
42		
350	475721.75	2179073.88
351	475716.97	2179077.31
352	475715.96	2179079.35
353	475714.33	2179080.62
354	475713.67	2179079.69
355	475715.34	2179078.68
356	475716.24	2179076.58
357	475724.59	2179070.50
358	475725.22	2179071.37
350	475721.75	2179073.88
43		
359	475750.48	2179097.60
360	475731.65	2179072.57
361	475738.93	2179067.31
362	475753.76	2179087.04
363	475757.46	2179091.88
364	475757.49	2179092.01
365	475751.26	2179096.94
359	475750.48	2179097.60
44		
366	475770.46	2179103.15
367	475759.17	2179109.15
359	475750.48	2179097.60
365	475751.26	2179096.94
368	475757.53	2179091.98
369	475759.69	2179090.27
366	475770.46	2179103.15
45		

Номер точки	Координаты, м	
	X	Y
370	475798.47	2179149.90
371	475791.30	2179150.20
372	475787.22	2179144.99
373	475782.29	2179138.69
374	475759.19	2179109.17
366	475770.46	2179103.15
375	475777.66	2179112.79
376	475804.76	2179149.09
370	475798.47	2179149.90
46		
377	475806.83	2179183.38
378	475800.91	2179173.95
379	475801.20	2179164.30
380	475803.74	2179167.93
381	475803.61	2179174.81
377	475806.83	2179183.38
47		
382	475806.31	2179200.74
383	475800.11	2179200.61
378	475800.91	2179173.95
377	475806.83	2179183.38
384	475806.41	2179197.47
382	475806.31	2179200.74
48		
385	475806.29	2179201.60
386	475799.63	2179201.23
383	475800.11	2179200.61
382	475806.31	2179200.74
385	475806.29	2179201.60
49		
387	475813.59	2179281.06
388	475808.51	2179287.64
389	475809.48	2179214.10
390	475814.48	2179214.38
387	475813.59	2179281.06
50		
391	475816.63	2179331.95
392	475815.38	2179318.80
393	475814.61	2179318.75

Номер точки	Координаты, м	
	X	Y
394	475814.53	2179313.44
395	475812.87	2179307.51
396	475812.88	2179307.51
397	475817.55	2179307.69
398	475818.00	2179308.17
399	475821.18	2179331.12
391	475816.63	2179331.95
51		
400	475816.35	2179332.00
401	475814.70	2179325.27
393	475814.61	2179318.75
392	475815.38	2179318.80
391	475816.63	2179331.95
400	475816.35	2179332.00
52		
402	475821.39	2179332.60
403	475816.71	2179333.46
400	475816.35	2179332.00
391	475816.63	2179331.95
399	475821.18	2179331.12
402	475821.39	2179332.60
53		
404	475819.68	2179337.54
405	475818.70	2179337.88
406	475822.51	2179350.17
407	475821.44	2179350.39
408	475820.89	2179350.51
403	475816.71	2179333.46
402	475821.39	2179332.60
409	475821.97	2179336.76
404	475819.68	2179337.54
54		
404	475819.68	2179337.54
404	475819.68	2179337.54
410	475820.39	2179343.34
405	475818.70	2179337.88
404	475819.68	2179337.54
55		
411	475823.44	2179360.88

Номер точки	Координаты, м	
	X	Y
408	475820.89	2179350.51
407	475821.44	2179350.39
411	475823.44	2179360.88
56		
412	475834.20	2179394.79
413	475829.62	2179382.86
414	475827.50	2179376.03
415	475828.14	2179375.97
416	475832.60	2179374.82
417	475836.24	2179383.48
418	475840.00	2179393.01
419	475839.35	2179393.78
412	475834.20	2179394.79
57		
420	475855.46	2179432.59
421	475852.32	2179434.59
422	475850.97	2179430.53
423	475852.81	2179429.13
424	475851.67	2179427.21
420	475855.46	2179432.59
58		
421	475852.32	2179434.59
425	475840.58	2179438.41
422	475850.97	2179430.53
421	475852.32	2179434.59
59		
426	475851.50	2179448.96
427	475842.06	2179456.12
428	475840.51	2179454.09
429	475848.36	2179444.31
426	475851.50	2179448.96
60		
430	475857.88	2179444.12
426	475851.50	2179448.96
429	475848.36	2179444.31
431	475855.21	2179440.16
430	475857.88	2179444.12
61		
432	475861.45	2179441.40

Номер точки	Координаты, м	
	X	Y
430	475857.88	2179444.12
431	475855.21	2179440.16
433	475859.10	2179437.77
434	475863.78	2179444.42
432	475861.45	2179441.40
62		
435	475958.19	2179569.28
436	475946.08	2179581.80
437	475944.80	2179585.23
438	475940.97	2179587.73
439	475943.14	2179589.66
440	475940.19	2179597.55
441	475934.42	2179601.89
442	475893.23	2179566.41
443	475953.98	2179532.39
444	475970.32	2179529.89
445	475993.28	2179553.59
446	475963.17	2179573.24
435	475958.19	2179569.28
63		
439	475943.14	2179589.66
438	475940.97	2179587.73
437	475944.80	2179585.23
439	475943.14	2179589.66
64		
447	476073.37	2179673.44
448	476003.71	2179605.43
449	475992.35	2179594.34
450	475990.92	2179595.27
446	475963.17	2179573.24
445	475993.28	2179553.59
451	476024.42	2179585.73
452	476075.35	2179636.86
453	476076.92	2179673.21
447	476073.37	2179673.44
65		
454	476154.21	2179703.66
455	476129.39	2179707.94
456	476126.46	2179705.16

Номер точки	Координаты, м	
	X	Y
457	476145.87	2179683.66
458	476153.50	2179690.00
459	476157.94	2179694.44
460	476160.05	2179697.63
461	476161.12	2179702.47
454	476154.21	2179703.66
66		
462	476157.18	2179713.43
463	476147.94	2179719.15
464	476140.86	2179715.38
465	476138.77	2179716.84
466	476134.14	2179712.45
467	476159.64	2179708.26
468	476160.30	2179708.15
469	476159.47	2179710.56
462	476157.18	2179713.43
67		
470	476147.30	2179724.93
465	476138.77	2179716.84
464	476140.86	2179715.38
463	476147.94	2179719.15
471	476152.23	2179721.44
470	476147.30	2179724.93
68		
472	476181.80	2179737.20
473	476169.50	2179745.89
474	476167.64	2179744.21
475	476179.39	2179735.91
472	476181.80	2179737.20
69		
476	476232.42	2179764.17
472	476181.80	2179737.20
475	476179.39	2179735.91
477	476186.99	2179730.55
478	476197.40	2179730.20
479	476230.62	2179749.23
480	476235.45	2179759.32
481	476234.36	2179765.20
476	476232.42	2179764.17

Номер точки	Координаты, м	
	X	Y
70		
481	476234.36	2179765.20
482	476232.00	2179777.93
483	476229.91	2179777.34
476	476232.42	2179764.17
481	476234.36	2179765.20
71		
484	476262.59	2179786.52
485	476257.17	2179785.00
486	476259.77	2179778.75
487	476265.91	2179782.02
484	476262.59	2179786.52
72		
488	476492.66	2179838.12
489	476321.80	2179811.80
487	476265.91	2179782.02
486	476259.77	2179778.75
490	476262.26	2179772.78
491	476273.48	2179770.54
492	476296.01	2179780.41
493	476321.28	2179790.41
494	476339.23	2179800.28
495	476363.09	2179807.89
496	476362.13	2179811.05
497	476370.17	2179813.48
498	476371.09	2179810.44
499	476377.78	2179812.58
500	476395.77	2179814.84
501	476394.68	2179819.22
502	476413.70	2179823.94
503	476415.20	2179818.51
504	476496.74	2179838.75
488	476492.66	2179838.12
73		
505	476471.35	2179841.89
506	476388.17	2179822.11
489	476321.80	2179811.80
488	476492.66	2179838.12
507	476491.23	2179846.52

Номер точки	Координаты, м	
	X	Y
508	476479.72	2179843.85
505	476471.35	2179841.89
74		
509	476618.33	2179876.01
507	476491.23	2179846.52
488	476492.66	2179838.12
504	476496.74	2179838.75
510	476549.72	2179850.93
511	476590.29	2179861.26
512	476627.84	2179875.15
513	476661.38	2179889.41
514	476664.26	2179890.61
515	476667.34	2179891.84
516	476670.22	2179893.12
517	476671.48	2179895.65
518	476672.40	2179898.89
519	476672.71	2179902.24
520	476672.40	2179905.60
521	476671.48	2179908.84
522	476669.98	2179911.85
523	476667.95	2179914.54
524	476665.46	2179916.80
525	476671.26	2179897.54
526	476657.07	2179890.94
509	476618.33	2179876.01
75		
527	476676.81	2179910.62
528	476667.33	2179920.04
524	476665.46	2179916.80
523	476667.95	2179914.54
522	476669.98	2179911.85
521	476671.48	2179908.84
520	476672.40	2179905.60
519	476672.71	2179902.24
518	476672.40	2179898.89
517	476671.48	2179895.65
516	476670.22	2179893.12
529	476677.78	2179896.71
530	476678.95	2179899.21

Номер точки	Координаты, м	
	X	Y
531	476678.93	2179905.78
527	476676.81	2179910.62
76		
532	476703.45	2179920.78
533	476678.90	2179938.04
528	476667.33	2179920.04
534	476677.88	2179935.73
535	476695.34	2179922.52
536	476699.47	2179920.02
537	476703.73	2179918.45
538	476708.04	2179917.71
539	476711.78	2179917.74
540	476709.01	2179918.75
532	476703.45	2179920.78
77		
541	476756.07	2179945.42
542	476716.13	2179919.55
543	476709.02	2179918.75
544	476711.79	2179917.74
545	476712.33	2179917.74
546	476716.33	2179918.45
547	476720.80	2179920.12
548	476744.64	2179932.34
549	476756.71	2179938.97
550	476758.02	2179940.60
551	476757.83	2179942.62
541	476756.07	2179945.42
78		
552	476809.22	2179979.84
553	476765.90	2179951.78
554	476765.94	2179951.71
555	476769.28	2179953.84
556	476770.54	2179954.64
557	476772.68	2179951.30
558	476774.42	2179950.06
559	476802.29	2179967.60
552	476809.22	2179979.84
79		
560	476814.60	2179993.84

Номер точки	Координаты, м	
	X	Y
561	476821.99	2179988.61
562	476821.58	2179989.57
563	476816.26	2179995.90
564	476818.31	2179999.06
564	476818.31	2179999.06
565	476811.06	2180009.49
566	476803.41	2180000.80
567	476811.53	2179983.91
552	476809.22	2179979.84
559	476802.29	2179967.60
568	476819.05	2179977.01
569	476820.66	2179978.36
570	476822.27	2179980.95
571	476822.94	2179983.87
572	476814.81	2179978.72
560	476814.60	2179993.84
80		
573	476823.86	2180024.04
574	476811.07	2180009.50
564	476818.31	2179999.06
575	476828.83	2180015.27
576	476845.33	2180004.01
577	476850.47	2180002.10
578	476856.19	2180002.27
579	476861.01	2180004.34
580	476863.19	2180005.78
581	476862.59	2180005.60
582	476861.42	2180005.25
583	476858.13	2180004.85
584	476854.95	2180004.98
585	476851.79	2180005.63
586	476849.02	2180006.67
587	476845.83	2180008.50
588	476842.08	2180011.16
573	476823.86	2180024.04
81		
589	476856.27	2180005.83
590	476826.78	2180027.35
573	476823.86	2180024.04

Номер точки	Координаты, м	
	X	Y
588	476842.08	2180011.16
587	476845.83	2180008.50
586	476849.02	2180006.67
585	476851.79	2180005.63
584	476854.95	2180004.98
583	476858.13	2180004.85
582	476861.42	2180005.25
581	476862.59	2180005.60
580	476863.19	2180005.78
591	476869.98	2180010.39
592	476867.70	2180013.93
589	476856.27	2180005.83
82		
593	476908.43	2180040.35
594	476869.78	2180015.40
592	476867.70	2180013.93
591	476869.98	2180010.39
595	476877.22	2180016.69
596	476883.15	2180020.38
597	476882.62	2180021.20
598	476885.29	2180022.93
599	476885.85	2180022.06
600	476899.29	2180030.42
601	476900.30	2180028.87
602	476911.22	2180035.97
593	476908.43	2180040.35
83		
602	476911.22	2180035.97
601	476900.30	2180028.87
603	476908.05	2180016.95
604	476918.88	2180023.91
602	476911.22	2180035.97
84		
270	475719.91	2179002.39
278	475721.76	2179001.15
277	475728.37	2179002.12
605	475729.72	2179001.18
606	475738.07	2179009.25
315	475763.59	2179043.91

Номер точки	Координаты, м	
	X	Y
314	475761.09	2179045.69
313	475770.89	2179060.66
307	475773.62	2179066.92
306	475773.18	2179067.24
305	475832.68	2179146.26
298	475835.53	2179143.86
297	475835.64	2179143.87
607	475832.71	2179146.38
608	475825.26	2179145.36
609	475829.79	2179150.82
610	475834.38	2179158.64
611	475836.85	2179165.57
612	475837.84	2179175.14
613	475839.94	2179175.26
614	475841.14	2179175.35
615	475843.90	2179162.20
616	475846.92	2179157.18
617	475848.14	2179154.29
618	475849.29	2179153.09
619	475851.54	2179152.93
620	475856.53	2179154.19
621	475857.51	2179152.38
622	475859.07	2179149.53
623	475860.00	2179147.83
624	475854.49	2179145.41
625	475853.77	2179144.66
626	475853.83	2179143.23
627	475856.13	2179136.85
628	475877.43	2179096.69
629	475881.32	2179092.72
630	475884.14	2179088.27
631	475885.15	2179088.64
632	475889.59	2179081.51
633	475888.83	2179080.96
634	475889.44	2179080.06
635	475890.16	2179080.17
636	475892.55	2179077.45
637	475897.77	2179068.81
638	475900.02	2179061.41

Номер точки	Координаты, м	
	X	Y
639	475901.74	2179054.78
640	475902.98	2179051.34
641	475902.91	2179050.58
642	475904.82	2179047.73
643	475903.91	2179045.57
288	475903.51	2179044.61
280	475906.66	2179041.44
644	475910.92	2179052.94
645	475914.24	2179063.06
646	475898.14	2179089.06
647	475866.04	2179140.93
648	475855.23	2179159.05
649	475851.82	2179157.89
650	475865.55	2179204.60
651	475893.98	2179203.75
652	475894.76	2179192.48
653	475906.25	2179192.27
654	475906.66	2179189.20
655	475908.32	2179189.25
656	475908.65	2179178.55
657	475912.63	2179178.55
658	475910.46	2179170.76
659	475908.94	2179166.04
660	475908.00	2179159.59
661	475909.00	2179147.52
662	475912.99	2179136.43
663	475906.20	2179132.13
664	475909.32	2179124.79
665	475914.88	2179117.17
666	475928.57	2179106.70
667	475932.40	2179118.36
668	475941.11	2179141.86
669	476007.09	2179325.27
670	476011.67	2179304.00
671	476017.14	2179318.63
672	476024.51	2179338.32
673	476022.82	2179364.01
62	476040.96	2179440.87
66	476040.77	2179440.89

Номер точки	Координаты, м	
	X	Y
65	476041.61	2179444.67
37	476041.87	2179444.73
36	476056.30	2179505.87
35	476074.26	2179543.87
30	476109.32	2179577.46
29	476162.73	2179624.13
28	476189.30	2179644.26
674	476225.50	2179668.55
675	476265.12	2179691.46
676	476302.13	2179709.74
25	476303.81	2179710.43
24	476304.55	2179710.89
23	476308.97	2179713.64
22	476327.76	2179722.09
21	476352.37	2179733.16
20	476355.39	2179734.18
19	476355.73	2179733.24
18	476381.03	2179741.83
17	476389.38	2179746.12
27	476397.78	2179747.75
13	476399.59	2179748.44
12	476398.77	2179750.10
11	476398.12	2179751.49
10	476405.50	2179753.77
9	476409.63	2179754.89
16	476424.43	2179758.92
15	476424.96	2179756.58
3	476449.81	2179762.39
2	476447.82	2179770.86
1	476540.67	2179792.64
677	476536.82	2179801.96
678	476536.81	2179801.96
679	476520.13	2179842.35
504	476496.74	2179838.75
503	476415.20	2179818.51
502	476413.70	2179823.94
501	476394.68	2179819.22
500	476395.77	2179814.84
499	476377.78	2179812.58

Номер точки	Координаты, м	
	X	Y
498	476371.09	2179810.44
497	476370.17	2179813.48
496	476362.13	2179811.05
495	476363.09	2179807.89
494	476339.23	2179800.28
493	476321.28	2179790.41
492	476296.01	2179780.41
491	476273.48	2179770.54
490	476262.26	2179772.78
486	476259.77	2179778.75
481	476234.36	2179765.20
480	476235.45	2179759.32
479	476230.62	2179749.23
478	476197.40	2179730.20
477	476186.99	2179730.55
475	476179.39	2179735.91
471	476152.23	2179721.44
463	476147.94	2179719.15
462	476157.18	2179713.43
469	476159.47	2179710.56
468	476160.30	2179708.15
680	476192.18	2179702.92
681	476184.32	2179698.46
461	476161.12	2179702.47
460	476160.05	2179697.63
459	476157.94	2179694.44
458	476153.50	2179690.00
457	476145.87	2179683.66
682	476141.80	2179680.28
683	476122.66	2179701.56
684	476118.55	2179697.66
685	476088.12	2179672.49
686	476082.94	2179672.83
687	476080.97	2179641.62
688	476079.00	2179610.46
689	476073.45	2179606.00
452	476075.35	2179636.86
451	476024.42	2179585.73
690	476033.60	2179576.53

Номер точки	Координаты, м	
	X	Y
691	476047.37	2179561.61
692	476063.89	2179543.71
693	476047.60	2179520.65
694	476033.90	2179486.99
695	476032.25	2179478.35
696	476025.97	2179445.63
697	476011.55	2179442.50
698	475994.13	2179446.55
699	475992.79	2179465.02
700	475983.57	2179472.49
701	475942.10	2179444.80
702	475908.89	2179420.85
703	475878.25	2179391.25
704	475864.70	2179376.63
705	475854.33	2179362.15
706	475846.28	2179344.97
707	475841.50	2179329.93
708	475839.22	2179315.56
709	475837.39	2179301.20
710	475837.22	2179289.04
711	475837.76	2179253.72
712	475838.60	2179212.83
713	475838.94	2179192.67
714	475837.84	2179176.30
715	475836.85	2179166.73
716	475834.38	2179159.80
717	475829.79	2179151.98
718	475825.26	2179146.52
719	475800.26	2179112.34
720	475744.68	2179036.55
721	475741.47	2179027.12
722	475732.18	2179013.67
723	475722.46	2179005.90
270	475719.91	2179002.39
270	475719.91	2179002.39
за исключением:		
724	475903.78	2179271.46
725	475922.67	2179343.14
726	475888.34	2179352.55

Номер точки	Координаты, м	
	X	Y
727	475858.19	2179361.09
728	475850.55	2179348.14
729	475844.38	2179329.06
730	475841.36	2179307.98
731	475841.08	2179287.98
732	475869.90	2179280.39
724	475903.78	2179271.46
724	475903.78	2179271.46
733	475864.55	2179209.04
734	475863.87	2179220.03
735	475863.13	2179231.95
736	475858.05	2179231.59
737	475852.46	2179231.14
738	475844.53	2179229.89
739	475845.55	2179218.52
740	475845.91	2179214.54
741	475846.55	2179207.98
742	475855.04	2179208.41
743	475861.88	2179208.87
733	475864.55	2179209.04
733	475864.55	2179209.04
87		
744	476089.54	2177744.57
745	476076.16	2177734.46
746	476005.94	2177682.25
747	476007.97	2177678.97
748	476086.28	2177740.48
749	476091.60	2177742.32
750	476089.70	2177744.83
744	476089.54	2177744.57
88		
751	476121.76	2177759.07
752	476114.48	2177764.03
753	476101.03	2177754.73
754	476104.64	2177749.94
755	476114.50	2177756.75
756	476120.79	2177752.46
757	476122.15	2177752.89
758	476187.88	2177775.64

Номер точки	Координаты, м	
	X	Y
759	476185.10	2177828.58
760	476183.88	2177832.22
761	476175.07	2177991.38
762	476181.70	2178003.27
2010	476180.85	2178025.75
2009	476179.89	2178044.78
2008	476177.6	2178084.03
2007	476174.02	2178136.64
2031	476174.01	2178136.78
2006	476171.93	2178171.74
765	476169.13	2178178.14
766	476166.38	2178236.48
767	476162.30	2178278.07
768	476156.76	2178331.28
769	476152.20	2178380.23
770	476151.57	2178390.18
130	476150.96	2178399.41
771	476145.29	2178399.13
772	476146.22	2178379.80
773	476150.79	2178330.69
774	476156.34	2178277.47
775	476160.39	2178236.05
776	476163.19	2178176.75
777	476168.24	2178165.20
778	476173.19	2178069.35
779	476175.64	2178004.72
780	476168.98	2177992.79
781	476177.93	2177831.08
782	476179.83	2177825.40
783	476183.32	2177777.85
784	476169.58	2177773.20
785	476126.11	2177760.45
751	476121.76	2177759.07
89		
786	476127.65	2178549.42
787	476122.33	2178544.08
788	476123.49	2178529.18
789	476123.68	2178529.28
790	476126.75	2178531.00

Номер точки	Координаты, м	
	X	Y
196	476127.98	2178531.97
786	476127.65	2178549.42
90		
791	476119.92	2178609.78
792	476117.54	2178616.69
793	476117.06	2178615.69
794	476116.70	2178612.18
795	476116.77	2178609.18
791	476119.92	2178609.78
91		
796	476223.77	2178671.69
797	476210.59	2178665.56
798	476211.57	2178659.39
799	476225.78	2178666.01
800	476259.10	2178674.25
801	476257.66	2178680.07
796	476223.77	2178671.69
92		
802	476190.53	2178775.78
803	476177.08	2178778.16
804	476177.78	2178782.98
805	476179.23	2178783.28
806	476177.63	2178791.12
807	476175.84	2178790.75
808	476169.10	2178799.33
809	476170.60	2178786.59
810	476173.44	2178766.83
811	476177.81	2178766.08
812	476182.94	2178766.38
813	476184.12	2178766.66
814	476185.87	2178768.31
815	476186.22	2178769.48
816	476189.28	2178768.87
802	476190.53	2178775.78
93		
817	476190.45	2178982.47
818	476188.16	2178994.10
819	476187.28	2178996.02
820	476186.89	2178996.51

Номер точки	Координаты, м	
	X	Y
821	476175.47	2179042.74
822	476175.67	2179044.63
823	476175.60	2179046.01
824	476174.63	2179050.68
825	476166.58	2179086.01
826	476164.00	2179096.34
827	476161.99	2179098.97
828	476155.96	2179096.05
829	476156.09	2179095.51
830	476158.34	2179094.25
831	476160.75	2179084.62
832	476168.76	2179049.40
833	476169.68	2179045.02
834	476169.62	2179044.48
835	476170.51	2179043.48
836	476172.93	2179034.08
837	476171.51	2179033.80
838	476181.18	2178994.64
839	476181.99	2178993.04
840	476182.35	2178992.59
841	476184.01	2178984.13
842	476180.85	2178983.38
843	476181.23	2178981.86
844	476157.65	2178976.15
845	476158.82	2178971.96
846	476182.87	2178977.69
847	476183.84	2178974.83
848	476183.55	2178971.03
849	476160.79	2178964.88
850	476161.99	2178960.57
851	476188.54	2178967.40
852	476189.14	2178968.18
853	476189.81	2178967.73
854	476195.72	2178969.25
855	476196.23	2178966.93
856	476197.71	2178964.56
857	476199.91	2178968.19
858	476190.23	2178974.66
859	476189.92	2178975.59

Номер точки	Координаты, м	
	X	Y
817	476190.45	2178982.47
94		
860	476152.38	2179103.66
861	476127.66	2179102.65
862	476111.33	2179103.46
863	476110.16	2179108.49
864	476100.30	2179152.78
82	476093.64	2179152.63
865	476094.43	2179149.07
866	476098.24	2179133.03
867	476106.63	2179097.69
868	476127.60	2179096.64
869	476152.28	2179097.64
870	476155.38	2179095.91
828	476155.96	2179096.05
871	476154.16	2179103.25
860	476152.38	2179103.66
95		
872	476153.40	2179146.44
873	476148.44	2179145.75
874	476149.14	2179140.79
875	476154.09	2179141.49
872	476153.40	2179146.44
96		
876	475860.00	2179447.26
877	475857.50	2179447.38
878	475856.32	2179445.30
430	475857.88	2179444.12
876	475860.00	2179447.26
97		
676	476302.13	2179709.74
879	476289.50	2179703.50
880	476290.97	2179702.37
881	476300.23	2179708.17
25	476303.81	2179710.43
676	476302.13	2179709.74
98		
25	476303.81	2179710.43
881	476300.23	2179708.17

Номер точки	Координаты, м	
	X	Y
880	476290.97	2179702.37
882	476293.20	2179700.65
883	476313.41	2179710.72
884	476312.02	2179713.79
25	476303.81	2179710.43
161		
378	475800.91	2179173.95
1246	475792.76	2179160.98
1245	475798.82	2179160.91
379	475801.20	2179164.30
378	475800.91	2179173.95
166		
1263	475757.12	2179198.89
1275	475745.87	2179199.78
1276	475747.18	2179186.12
1277	475747.28	2179184.00
1278	475749.86	2179182.22
1279	475753.69	2179162.74
1240	475754.95	2179156.36
1239	475767.90	2179158.28
1250	475766.18	2179159.90
1280	475754.44	2179166.62
1281	475753.25	2179169.67
1282	475752.67	2179195.28
1283	475756.78	2179196.85
1264	475757.51	2179196.92
1263	475757.12	2179198.89
174		
1304	475810.10	2179334.67
1305	475799.90	2179336.54
1301	475796.03	2179335.72
1300	475806.28	2179333.84
1304	475810.10	2179334.67
245		
1656	476046.17	2179406.93
1657	476039.46	2179410.65
1658	476037.56	2179406.96
1659	476033.97	2179396.81
1654	476039.42	2179394.52

Номер точки	Координаты, м	
	X	Y
1656	476046.17	2179406.93
246		
1657	476039.46	2179410.65
1660	476034.48	2179413.40
1661	476030.87	2179398.11
1659	476033.97	2179396.81
1658	476037.56	2179406.96
1657	476039.46	2179410.65
251		
674	476225.50	2179668.55
28	476189.30	2179644.26
1676	476226.43	2179665.80
1677	476228.42	2179667.31
1678	476236.19	2179674.73
674	476225.50	2179668.55
256		
176	476238.96	2178495.31
177	476238.02	2178495.92
178	476237.28	2178496.93
179	476237.10	2178498.48
180	476237.53	2178499.64
181	476231.24	2178501.92
182	476231.89	2178508.38
183	476235.01	2178523.62
184	476232.38	2178530.24
185	476229.12	2178537.05
186	476225.07	2178543.38
187	476220.90	2178549.61
188	476216.21	2178555.47
189	476210.17	2178560.26
190	476206.50	2178597.38
191	476205.17	2178610.83
192	476198.65	2178611.16
100	476197.46	2178633.45
99	476193.22	2178630.03
97	476186.68	2178646.50
193	476183.32	2178643.57
194	476185.63	2178607.56
2002	476174.67	2178597.49

Номер точки	Координаты, м	
	X	Y
2001	476177.20	2178572.28
2000	476179.68	2178547.13
149	476188.01	2178547.13
174	476195.57	2178520.12
173	476202.02	2178516.40
172	476202.71	2178517.53
171	476209.56	2178513.49
170	476209.62	2178507.67
209	476209.65	2178504.27
210	476233.12	2178493.45
211	476235.37	2178494.86
212	476238.84	2178494.89
213	476241.12	2178493.52
214	476241.14	2178491.40
215	476239.67	2178490.48
216	476242.10	2178489.36
217	476270.94	2178476.96
218	476273.37	2178483.61
219	476249.78	2178494.17
220	476248.10	2178492.27
221	476246.43	2178492.09
176	476238.96	2178495.31
257		
195	476127.56	2178554.17
196	476127.98	2178531.97
197	476130.00	2178533.56
198	476132.89	2178536.36
199	476133.80	2178537.64
200	476135.77	2178540.60
201	476137.35	2178543.08
202	476139.00	2178546.47
203	476139.99	2178549.49
204	476140.56	2178552.03
205	476140.56	2178552.10
206	476141.36	2178555.45
207	476143.16	2178558.39
2003	476143.39	2178568.73
195	476127.56	2178554.17
258		

Номер точки	Координаты, м	
	X	Y
118	476188.63	2178426.87
119	476189.67	2178412.29
2005	476190.72	2178407.36
2030	476188.84	2178435.05
118	476188.63	2178426.87
260		
73	476286.82	2179603.75
2011	476308.66	2179619.76
2012	476300.56	2179619.29
2013	476294.25	2179617.98
2014	476288.99	2179615.83
2015	476281.76	2179612.36
73	476286.82	2179603.75
261		
77	476328.49	2179640.67
78	476328.04	2179642.67
79	476327.06	2179642.62
2019	476314.79	2179639.63
2018	476315.95	2179639.58
2017	476317.12	2179639.47
2016	476321.18	2179638.83
77	476328.49	2179640.67
99*		
885	476942.03	2179987.48
886	476924.68	2179976.20
887	476933.92	2179964.45
888	476943.86	2179950.60
889	476944.64	2179949.51
890	476944.33	2179951.35
891	476942.33	2179960.32
892	476939.09	2179967.24
893	476950.35	2179974.39
885	476942.03	2179987.48
100*		
886	476924.68	2179976.20
902	476825.62	2179911.81
903	476838.90	2179854.24
904	476846.89	2179856.25
905	476887.44	2179868.61

Номер точки	Координаты, м	
	X	Y
906	476893.66	2179870.85
907	476922.09	2179885.76
908	476933.92	2179894.87
909	476940.39	2179901.89
910	476947.51	2179914.04
911	476948.57	2179918.70
912	476948.66	2179925.98
889	476944.64	2179949.51
888	476943.86	2179950.60
887	476933.92	2179964.45
886	476924.68	2179976.20
101*		
913	476918.97	2180023.78
914	476878.68	2179997.59
915	476794.83	2179943.08
916	476789.35	2179939.58
917	476783.83	2179936.12
918	476778.29	2179932.72
919	476772.70	2179929.38
920	476767.09	2179926.11
921	476761.43	2179922.90
922	476755.74	2179919.74
923	476750.02	2179916.65
924	476744.25	2179913.63
925	476738.47	2179910.66
926	476732.64	2179907.76
927	476726.79	2179904.91
928	476720.91	2179902.14
929	476715.00	2179899.43
930	476709.06	2179896.78
931	476703.08	2179894.20
932	476697.09	2179891.67
933	476691.06	2179889.22
934	476685.00	2179886.84
935	476678.92	2179884.51
936	476672.82	2179882.25
937	476666.69	2179880.07
938	476660.55	2179877.94
939	476654.37	2179875.89

Номер точки	Координаты, м	
	X	Y
940	476648.76	2179874.08
941	476645.49	2179872.58
679	476520.13	2179842.35
677	476536.82	2179801.96
942	476614.05	2179819.99
943	476620.82	2179821.64
944	476627.57	2179823.35
945	476634.31	2179825.14
946	476641.03	2179826.99
947	476647.73	2179828.92
948	476654.41	2179830.93
949	476661.06	2179833.00
950	476667.70	2179835.13
951	476674.31	2179837.34
952	476680.90	2179839.63
953	476687.45	2179841.98
954	476694.00	2179844.41
955	476700.50	2179846.90
956	476706.99	2179849.46
957	476713.44	2179852.09
958	476719.87	2179854.80
959	476726.26	2179857.56
960	476732.63	2179860.40
961	476738.98	2179863.30
962	476745.29	2179866.27
963	476751.55	2179869.31
964	476757.80	2179872.41
965	476764.00	2179875.58
966	476770.18	2179878.81
967	476776.32	2179882.12
968	476782.42	2179885.49
969	476788.49	2179888.92
970	476794.52	2179892.42
971	476800.51	2179895.98
972	476806.47	2179899.60
973	476812.39	2179903.29
974	476818.26	2179907.03
885	476942.03	2179987.48
913	476918.97	2180023.78

Номер точки	Координаты, м	
	X	Y
102*		
914	476878.68	2179997.59
913	476918.97	2180023.78
604	476918.88	2180023.91
975	476837.42	2179971.55
975	476837.42	2179971.55
976	476777.52	2179933.05
940	476648.76	2179874.08
939	476654.37	2179875.89
938	476660.55	2179877.94
937	476666.69	2179880.07
936	476672.82	2179882.25
935	476678.92	2179884.51
934	476685.00	2179886.84
933	476691.06	2179889.22
932	476697.09	2179891.67
931	476703.08	2179894.20
930	476709.06	2179896.78
929	476715.00	2179899.43
928	476720.91	2179902.14
927	476726.79	2179904.91
926	476732.64	2179907.76
925	476738.47	2179910.66
924	476744.25	2179913.63
923	476750.02	2179916.65
922	476755.74	2179919.74
921	476761.43	2179922.90
920	476767.09	2179926.11
919	476772.70	2179929.38
918	476778.29	2179932.72
917	476783.83	2179936.12
916	476789.35	2179939.58
915	476794.83	2179943.08
914	476878.68	2179997.59
103*		
983	476838.90	2179854.20
902	476825.62	2179911.81
984	476825.62	2179911.82
974	476818.26	2179907.03

Номер точки	Координаты, м	
	X	Y
982	476813.57	2179904.04
981	476813.96	2179904.28
980	476825.77	2179853.07
985	476829.84	2179853.96
986	476830.29	2179852.04
983	476838.90	2179854.20
104*		
985	476829.84	2179853.96
980	476825.77	2179853.07
987	476826.25	2179851.01
986	476830.29	2179852.04
985	476829.84	2179853.96
105*		
980	476825.77	2179853.07
979	476782.27	2179843.56
978	476779.44	2179843.74
988	476780.24	2179840.53
989	476806.11	2179845.87
987	476826.25	2179851.01
980	476825.77	2179853.07
106*		
990	476772.34	2179844.20
991	476764.74	2179851.24
992	476759.17	2179849.91
993	476758.51	2179841.82
994	476753.39	2179836.20
995	476700.50	2179826.80
996	476679.97	2179822.13
997	476660.84	2179817.16
998	476645.87	2179812.48
999	476629.21	2179807.66
1000	476591.56	2179798.22
1001	476543.11	2179787.01
1002	476542.76	2179791.23
1003	476542.61	2179793.10
1	476540.67	2179792.64
1004	476543.05	2179786.90
1005	476730.65	2179830.30
988	476780.24	2179840.53

Номер точки	Координаты, м	
	X	Y
978	476779.44	2179843.74
1006	476777.34	2179843.88
1007	476773.33	2179844.14
990	476772.34	2179844.20
107*		
978	476779.44	2179843.74
977	476770.64	2179879.06
966	476770.18	2179878.81
965	476764.00	2179875.58
964	476757.80	2179872.41
963	476751.55	2179869.31
962	476745.29	2179866.27
961	476738.98	2179863.30
960	476732.63	2179860.40
959	476726.26	2179857.56
958	476719.87	2179854.80
957	476713.44	2179852.09
956	476706.99	2179849.46
955	476700.50	2179846.90
954	476694.00	2179844.41
953	476687.45	2179841.98
952	476680.90	2179839.63
951	476674.31	2179837.34
950	476667.70	2179835.13
949	476661.06	2179833.00
948	476654.41	2179830.93
947	476647.73	2179828.92
946	476641.03	2179826.99
945	476634.31	2179825.14
944	476627.57	2179823.35
943	476620.82	2179821.64
942	476614.05	2179819.99
677	476536.82	2179801.96
1	476540.67	2179792.64
1003	476542.61	2179793.10
1002	476542.76	2179791.23
1001	476543.11	2179787.01
1000	476591.56	2179798.22
999	476629.21	2179807.66

Номер точки	Координаты, м	
	X	Y
998	476645.87	2179812.48
997	476660.84	2179817.16
996	476679.97	2179822.13
995	476700.50	2179826.80
994	476753.39	2179836.20
993	476758.51	2179841.82
992	476759.17	2179849.91
991	476764.74	2179851.24
990	476772.34	2179844.20
1007	476773.33	2179844.14
1006	476777.34	2179843.88
978	476779.44	2179843.74
108*		
903	476838.90	2179854.24
983	476838.90	2179854.20
1008	476847.40	2179856.34
1009	476888.04	2179868.73
1010	476893.06	2179870.54
906	476893.66	2179870.85
905	476887.44	2179868.61
904	476846.89	2179856.25
903	476838.90	2179854.24
903	476838.90	2179854.24
109*		
970	476794.52	2179892.42
969	476788.49	2179888.92
968	476782.42	2179885.49
967	476776.32	2179882.12
977	476770.64	2179879.06
978	476779.44	2179843.74
979	476782.27	2179843.56
980	476825.77	2179853.07
981	476813.96	2179904.28
982	476813.57	2179904.04
973	476812.39	2179903.29
972	476806.47	2179899.60
971	476800.51	2179895.98
970	476794.52	2179892.42
110*		

Номер точки	Координаты, м	
	X	Y
893	476950.35	2179974.39
892	476939.09	2179967.24
891	476942.33	2179960.32
890	476944.33	2179951.35
889	476944.64	2179949.51
894	476949.14	2179943.24
895	476949.91	2179970.89
896	476958.74	2179976.88

Номер точки	Координаты, м	
	X	Y
897	476961.29	2179980.88
898	476954.49	2179992.45
899	476946.73	2179987.90
900	476950.56	2179981.36
901	476947.35	2179979.11
893	476950.35	2179974.39

*Земельный участок образован на территории города Москвы и не является предметом утверждения в данном проекте.

Таблица 4

Публичные сервитуты (планируемые)

№ п/п	Условный номер публичного сервитута (планируемого)	Кадастровый номер земельного участка	Назначение публичного сервитута (планируемого)	Площадь публичного сервитута (планируемого), кв.м
Московская область				
1	10	50:11:0010104:10580	Полоса отвода региональной автомобильной дороги Пенягинское шоссе	556
2	111	50:11:0010104:459	Устройство пересечения планируемого линейного объекта с железнодорожными путями Рижского направления МЖД	166
	112			1061
	243			84
	244			1152
	252			20
3	117	50:11:0000000:169923	Полоса отвода региональной автомобильной дороги улица Речная	1326
4	118	50:11:0000000:170441	Полоса отвода региональной автомобильной дороги Подъезд к ст. Павшино	128
	119			139
	125			31
5	113	50:11:0010306:183	Устройство пересечения планируемого линейного объекта с железнодорожными	696
	115			1564

№ п/п	Условный номер публичного сервитута (планируемого)	Кадастровый номер земельного участка	Назначение публичного сервитута (планируемого)	Площадь публичного сервитута (планируемого), кв.м
			путями Рижского направления МЖД	
	236		Размещение инженерных сооружений	509
	239			232
	240			176
6	114	50:11:0010403:16	Устройство пересечения планируемого линейного объекта с железнодорожными путями Рижского направления МЖД	658
	116			2007
	238			59
	241		186	
	242		53	
	7		120	50:11:0010417:18351
8	212	50:11:0010417:9667	Размещение инженерных сооружений	98
9	148	50:11:0000000:154	Размещение инженерных сооружений	151
10	145	50:11:0000000:168711	Размещение инженерных сооружений	23
	253			1
11	150	50:11:0000000:169892	Размещение инженерных сооружений	1
	151			39
12	259	50:11:0000000:170530	Размещение инженерных сооружений	1572
13	171	50:11:0000000:286	Размещение инженерных сооружений	20
14	139	50:11:0010104:10587	Размещение инженерных сооружений	50
15	135	50:11:0010104:25	Размещение инженерных сооружений	39
	136			14
16	127	50:11:0010104:5021	Размещение инженерных сооружений	92
17	134	50:11:0010104:566	Размещение инженерных сооружений	2
18	137	50:11:0010104:634	Размещение инженерных сооружений	26
19	138	50:11:0010104:7472	Размещение инженерных сооружений	108
20	132	50:11:0010104:7473	Размещение инженерных сооружений	35
	133			20
21	128	50:11:0010104:7482	Размещение инженерных сооружений	18
	131			14

№ п/п	Условный номер публичного сервитута (планируемого)	Кадастровый номер земельного участка	Назначение публичного сервитута (планируемого)	Площадь публичного сервитута (планируемого), кв.м
22	247	50:11:0010104:7509	Размещение инженерных сооружений	524
	248			261
	249			153
	250			2554
23	122	50:11:0010304:1694	Размещение инженерных сооружений	1
24	121	50:11:0010304:20	Размещение инженерных сооружений	894
	124			159
25	123	50:11:0010304:46	Размещение инженерных сооружений	85
26	129	50:11:0010306:1465	Размещение инженерных сооружений	130
27	142	50:11:0010306:1470	Размещение инженерных сооружений	147
28	141	50:11:0010306:1471	Размещение инженерных сооружений	5
29	130	50:11:0010306:1478	Размещение инженерных сооружений	132
30	126	50:11:0010306:1492	Размещение инженерных сооружений	62
31	140	50:11:0010306:219	Размещение инженерных сооружений	140
32	237	50:11:0010401:88	Размещение инженерных сооружений	753
33	143	50:11:0010403:109	Размещение инженерных сооружений	71
	146			36
34	144	50:11:0010403:110	Размещение инженерных сооружений	12
	147			2
35	153	50:11:0010403:111	Размещение инженерных сооружений	3
	155			142
36	149	50:11:0010403:112	Размещение инженерных сооружений	63
	152			213
37	154	50:11:0010403:229	Размещение инженерных сооружений	490
	156			7
38	157	50:11:0010403:8	Размещение инженерных сооружений	383
39	158	50:11:0010407:14	Размещение инженерных сооружений	199
40	167	50:11:0010410:103	Размещение инженерных сооружений	80
41	168	50:11:0010410:104	Размещение инженерных сооружений	388
42	159	50:11:0010410:117	Размещение инженерных сооружений	346
43	165	50:11:0010410:118	Размещение инженерных сооружений	412

№ п/п	Условный номер публичного сервитута (планируемого)	Кадастровый номер земельного участка	Назначение публичного сервитута (планируемого)	Площадь публичного сервитута (планируемого), кв.м
44	160	50:11:0010410:16	Размещение инженерных сооружений	23
	163			13
	164			64
45	162	50:11:0010410:433	Размещение инженерных сооружений	176
46	169	50:11:0010416:5205	Размещение инженерных сооружений	90
47	199	50:11:0010417:12603	Размещение инженерных сооружений	169
48	201	50:11:0010417:12609	Размещение инженерных сооружений	409
49	189	50:11:0010417:13540	Размещение инженерных сооружений	3
50	198	50:11:0010417:151	Размещение инженерных сооружений	758
	200			30
51	192	50:11:0010417:15276	Размещение инженерных сооружений	74
52	170	50:11:0010417:18273	Размещение инженерных сооружений	62
53	228	50:11:0010417:18282	Размещение инженерных сооружений	344
54	184	50:11:0010417:18285	Размещение инженерных сооружений	553
55	176	50:11:0010417:18293	Размещение инженерных сооружений	55
	180			9
56	188	50:11:0010417:18298	Размещение инженерных сооружений	944
57	179	50:11:0010417:18301	Размещение инженерных сооружений	37
58	193	50:11:0010417:18305	Размещение инженерных сооружений	448
59	178	50:11:0010417:18307	Размещение инженерных сооружений	35
60	190	50:11:0010417:18311	Размещение инженерных сооружений	492
61	230	50:11:0010417:18343	Размещение инженерных сооружений	1
	232			337
	233			7
62	231	50:11:0010417:18345	Размещение инженерных сооружений	511
63	181	50:11:0010417:18559	Размещение инженерных сооружений	25
	182			639
64	234	50:11:0010417:193	Размещение инженерных сооружений	41
65	225	50:11:0010417:197	Размещение инженерных сооружений	1

№ п/п	Условный номер публичного сервитута (планируемого)	Кадастровый номер земельного участка	Назначение публичного сервитута (планируемого)	Площадь публичного сервитута (планируемого), кв.м
66	217	50:11:0010417:206	Размещение инженерных сооружений	92
	219			385
67	216	50:11:0010417:210	Размещение инженерных сооружений	143
68	210	50:11:0010417:211	Размещение инженерных сооружений	196
	215			330
69	209	50:11:0010417:224	Размещение инженерных сооружений	117
70	207	50:11:0010417:22990	Размещение инженерных сооружений	45
71	208	50:11:0010417:22991	Размещение инженерных сооружений	240
72	220	50:11:0010417:23156	Размещение инженерных сооружений	193
	227			515
73	218	50:11:0010417:249	Размещение инженерных сооружений	25
74	222	50:11:0010417:263	Размещение инженерных сооружений	10
75	211	50:11:0010417:272	Размещение инженерных сооружений	132
76	214	50:11:0010417:273	Размещение инженерных сооружений	124
77	172	50:11:0010417:28	Размещение инженерных сооружений	29
78	195	50:11:0010417:3222	Размещение инженерных сооружений	643
79	194	50:11:0010417:3223	Размещение инженерных сооружений	651
80	226	50:11:0010417:333	Размещение инженерных сооружений	78
81	187	50:11:0010417:3810	Размещение инженерных сооружений	125
82	173	50:11:0010417:4023	Размещение инженерных сооружений	24
83	235	50:11:0010417:4031	Размещение инженерных сооружений	54
84	229	50:11:0010417:4032	Размещение инженерных сооружений	63
85	183	50:11:0010417:417	Размещение инженерных сооружений	465
86	224	50:11:0010417:467	Размещение инженерных сооружений	4
87	196	50:11:0010417:4689	Размещение инженерных сооружений	655
	203			4960
	223			432
88	197	50:11:0010417:477	Размещение инженерных сооружений	10

№ п/п	Условный номер публичного сервитута (планируемого)	Кадастровый номер земельного участка	Назначение публичного сервитута (планируемого)	Площадь публичного сервитута (планируемого), кв.м
			сооружений	
89	202	50:11:0010417:479	Размещение инженерных сооружений	10
90	205	50:11:0010417:483	Размещение инженерных сооружений	3
91	206	50:11:0010417:485	Размещение инженерных сооружений	10
92	204	50:11:0010417:487	Размещение инженерных сооружений	4
93	185	50:11:0010417:551	Размещение инженерных сооружений	20
	186			154
94	191	50:11:0010417:7043	Размещение инженерных сооружений	14
95	175	50:11:0010417:9600	Размещение инженерных сооружений	77
	177			56
96	213	50:11:0010417:9696	Размещение инженерных сооружений	142
97	221	50:11:0010417:9857	Размещение инженерных сооружений	310
город Москва				
98	254*	77:08:0002013:9	Размещение инженерных сооружений	112
99	255*	77:08:0002013:1078	Размещение инженерных сооружений	40

*Публичный (планируемый) сервитут образован на территории города Москвы и не является предметом утверждения в данном проекте.

Таблица 5

Каталог координат поворотных точек границ публичных сервитутов (планируемых)

Номер точки	Координаты, м	
	X	Y
	10	
69	476308.06	2179637.98
70	476294.53	2179634.44
71	476280.33	2179628.52
72	476274.35	2179624.96
74	476311.00	2179621.47
75	476310.68	2179623.28
76	476308.49	2179635.62
2015	476281.76	2179612.36
2014	476288.99	2179615.83
2013	476294.25	2179617.98
2012	476300.56	2179619.29

Номер точки	Координаты, м	
	X	Y
2011	476308.66	2179619.76
2016	476321.18	2179638.83
2017	476317.12	2179639.47
2018	476315.95	2179639.58
2019	476314.79	2179639.63
69	476308.06	2179637.98
	111	
1011	476027.45	2179328.54
672	476024.51	2179338.32
671	476017.14	2179318.63
1012	476031.56	2179312.99
1011	476027.45	2179328.54

Номер точки	Координаты, м	
	X	Y
112		
1012	476031.56	2179312.99
671	476017.14	2179318.63
1013	476026.65	2179282.54
1014	476040.19	2179234.37
1015	476045.06	2179247.14
1016	476056.55	2179276.49
1017	476051.28	2179273.91
1018	476045.63	2179272.23
1019	476041.87	2179274.04
1012	476031.56	2179312.99
113		
1013	476026.65	2179282.54
1020	476017.99	2179260.11
1021	476018.06	2179259.67
1022	476031.27	2179216.58
1023	476032.21	2179213.45
1014	476040.19	2179234.37
1013	476026.65	2179282.54
114		
1013	476026.65	2179282.54
671	476017.14	2179318.63
670	476011.67	2179304.00
669	476007.09	2179325.27
1024	476003.02	2179313.97
1025	476007.48	2179296.47
1026	476008.30	2179291.63
1027	476011.59	2179280.48
1028	476014.55	2179276.81
1029	476015.42	2179274.87
1030	476016.27	2179270.26
1020	476017.99	2179260.11
1013	476026.65	2179282.54
115		
1031	475951.71	2179088.46
1032	475925.18	2179019.75
1033	475943.13	2179001.07
1034	475944.02	2179004.79
1035	475951.18	2179028.37

Номер точки	Координаты, м	
	X	Y
1036	475967.21	2179069.95
1037	475956.73	2179082.09
1031	475951.71	2179088.46
116		
1038	475938.92	2179105.88
1039	475931.92	2179116.91
644	475910.92	2179052.94
280	475906.66	2179041.44
1040	475921.38	2179023.69
1032	475925.18	2179019.75
1031	475951.71	2179088.46
1041	475947.19	2179094.20
1038	475938.92	2179105.88
117		
105	476228.63	2178472.27
104	476263.67	2178457.05
217	476270.94	2178476.96
216	476242.10	2178489.36
215	476239.67	2178490.48
1042	476238.88	2178489.99
1043	476235.42	2178489.96
1044	476233.14	2178491.33
210	476233.12	2178493.45
1045	476209.66	2178504.27
169	476209.80	2178489.39
168	476209.87	2178482.61
107	476209.91	2178478.70
106	476214.29	2178478.50
105	476228.63	2178472.27
118		
164	476144.00	2178478.04
163	476135.03	2178486.09
162	476128.82	2178488.61
127	476128.87	2178485.81
126	476131.19	2178484.48
125	476131.38	2178484.37
124	476133.92	2178482.98
123	476136.11	2178481.23
122	476138.32	2178479.11

Номер точки	Координаты, м	
	X	Y
121	476139.92	2178477.30
148	476141.39	2178475.10
147	476142.99	2178472.41
146	476144.66	2178469.17
145	476145.93	2178466.05
144	476146.74	2178463.62
143	476147.34	2178461.23
142	476147.59	2178459.25
141	476148.54	2178455.94
140	476150.47	2178453.09
139	476151.02	2178452.66
167	476150.08	2178462.99
166	476149.31	2178466.81
165	476145.80	2178474.78
164	476144.00	2178478.04
119		
198	476132.89	2178536.36
197	476130.00	2178533.56
196	476127.98	2178531.97
157	476128.13	2178524.51
156	476128.85	2178524.86
155	476136.71	2178531.45
154	476134.51	2178533.07
153	476142.85	2178547.16
152	476145.51	2178547.15
208	476144.31	2178559.38
207	476143.16	2178558.39
206	476141.36	2178555.45
205	476140.56	2178552.10
204	476140.56	2178552.03
203	476139.99	2178549.49
202	476139.00	2178546.47
201	476137.35	2178543.08
200	476135.77	2178540.60
199	476133.80	2178537.64
198	476132.89	2178536.36
120		
429	475848.36	2179444.31
428	475840.51	2179454.09

Номер точки	Координаты, м	
	X	Y
1046	475832.96	2179444.20
425	475840.58	2179438.41
421	475852.32	2179434.59
420	475855.46	2179432.59
433	475859.10	2179437.77
431	475855.21	2179440.16
429	475848.36	2179444.31
121		
1047	476059.18	2177649.86
1048	476053.75	2177646.19
1049	476046.36	2177657.04
1050	476033.54	2177649.07
1051	476013.94	2177680.72
1052	476079.75	2177729.66
1053	476094.10	2177740.49
1054	476096.12	2177743.89
748	476086.28	2177740.48
747	476007.97	2177678.97
1055	476031.60	2177640.80
1056	476044.64	2177648.91
1057	476052.15	2177637.87
1058	476067.43	2177648.19
1059	476062.64	2177655.54
1060	476057.64	2177652.23
1047	476059.18	2177649.86
122		
1061	476062.57	2177655.64
1062	476057.55	2177652.37
1060	476057.64	2177652.23
1059	476062.64	2177655.54
1061	476062.57	2177655.64
123		
754	476104.64	2177749.94
753	476101.03	2177754.73
1063	476091.81	2177748.36
750	476089.70	2177744.83
749	476091.60	2177742.32
1054	476096.12	2177743.89
1064	476096.29	2177744.16

Номер точки	Координаты, м	
	X	Y
754	476104.64	2177749.94
754	476104.64	2177749.94
124		
1065	476189.64	2177773.66
1066	476185.76	2177826.59
759	476185.10	2177828.58
758	476187.88	2177775.64
757	476122.15	2177752.89
1067	476127.86	2177754.71
1068	476171.39	2177767.48
1065	476189.64	2177773.66
125		
196	476127.98	2178531.97
790	476126.75	2178531.00
789	476123.68	2178529.28
788	476123.49	2178529.18
1069	476124.01	2178522.52
157	476128.13	2178524.51
196	476127.98	2178531.97
126		
1070	476122.55	2178623.03
1071	476116.21	2178620.56
791	476119.92	2178609.78
1072	476123.29	2178610.25
1073	476123.48	2178610.27
1070	476122.55	2178623.03
127		
797	476210.59	2178665.56
1074	476206.12	2178663.48
98	476196.31	2178654.91
1075	476196.70	2178647.60
1076	476202.33	2178655.08
798	476211.57	2178659.39
797	476210.59	2178665.56
128		
1074	476206.12	2178663.48
1077	476199.24	2178660.28
1078	476197.96	2178659.29
1079	476196.20	2178656.94

Номер точки	Координаты, м	
	X	Y
98	476196.31	2178654.91
1074	476206.12	2178663.48
129		
1080	476116.18	2178709.09
1081	476104.99	2178708.89
1082	476105.10	2178702.39
1083	476101.05	2178699.44
1084	476104.50	2178694.53
1085	476116.73	2178703.42
1086	476116.62	2178704.88
1080	476116.18	2178709.09
130		
1087	476102.34	2178752.60
1088	476098.31	2178756.40
1089	476100.67	2178738.56
1090	476100.04	2178732.93
1091	476106.00	2178732.26
1092	476107.54	2178745.93
1087	476102.34	2178752.60
131		
1093	476177.90	2178758.26
1094	476173.89	2178762.76
1095	476174.77	2178754.74
1093	476177.90	2178758.26
132		
851	476188.54	2178967.40
850	476161.99	2178960.57
1096	476162.38	2178959.16
1097	476186.14	2178965.52
1098	476187.64	2178966.24
851	476188.54	2178967.40
133		
854	476195.72	2178969.25
853	476189.81	2178967.73
1099	476196.80	2178963.06
1100	476197.01	2178963.41
854	476195.72	2178969.25
134		
856	476197.71	2178964.56

Номер точки	Координаты, м	
	X	Y
1101	476196.24	2178966.92
1102	476197.02	2178963.42
856	476197.71	2178964.56
135		
842	476180.85	2178983.38
1103	476157.21	2178977.74
844	476157.65	2178976.15
843	476181.23	2178981.86
842	476180.85	2178983.38
136		
836	476172.93	2179034.08
835	476170.51	2179043.48
834	476169.62	2179044.48
1104	476169.48	2179043.12
1105	476169.57	2179041.65
837	476171.51	2179033.80
836	476172.93	2179034.08
137		
1106	476161.83	2179099.17
1107	476154.83	2179103.09
871	476154.16	2179103.25
828	476155.96	2179096.05
827	476161.99	2179098.97
1106	476161.83	2179099.17
138		
1108	476094.94	2179175.31
1109	476093.03	2179176.67
1110	476088.78	2179178.20
1111	476089.91	2179171.03
84	476091.86	2179160.75
1112	476094.28	2179158.33
1113	476097.93	2179162.23
1114	476098.25	2179161.96
1115	476097.92	2179163.48
1116	476095.91	2179173.19
1108	476094.94	2179175.31
139		
864	476100.30	2179152.78
1114	476098.25	2179161.96

Номер точки	Координаты, м	
	X	Y
1113	476097.93	2179162.23
1112	476094.28	2179158.33
84	476091.86	2179160.75
83	476092.00	2179160.02
82	476093.64	2179152.63
864	476100.30	2179152.78
864	476100.30	2179152.78
140		
1117	475857.48	2178608.32
1118	475851.59	2178609.49
1119	475849.44	2178595.57
1120	475864.32	2178592.78
1121	475865.42	2178598.68
1122	475856.26	2178600.40
1117	475857.48	2178608.32
141		
1123	475891.34	2178677.92
1124	475890.55	2178677.89
1125	475888.83	2178667.67
1126	475889.40	2178669.04
1123	475891.34	2178677.92
142		
1127	475889.15	2178684.18
1128	475879.78	2178639.25
1129	475885.54	2178638.30
1130	475885.66	2178636.46
1131	475887.22	2178637.23
1132	475884.46	2178642.87
1133	475884.37	2178643.31
1134	475887.42	2178659.27
1135	475885.28	2178661.09
1136	475886.24	2178665.91
1137	475886.80	2178666.10
1138	475887.94	2178666.72
1125	475888.83	2178667.67
1124	475890.55	2178677.89
1123	475891.34	2178677.92
1139	475892.60	2178683.73
1127	475889.15	2178684.18

Номер точки	Координаты, м	
	X	Y
143		
1140	475888.60	2179026.36
1141	475883.48	2179023.09
1142	475882.84	2179020.67
1143	475883.00	2179019.55
1144	475888.05	2179022.55
282	475893.06	2179040.65
1145	475890.37	2179044.86
1146	475890.70	2179038.54
1147	475888.50	2179036.48
1148	475888.69	2179036.17
1149	475887.07	2179035.14
1150	475886.69	2179034.78
1151	475885.45	2179031.32
1152	475885.45	2179031.28
1140	475888.60	2179026.36
144		
1140	475888.60	2179026.36
1152	475885.45	2179031.28
1153	475885.58	2179025.68
1154	475883.51	2179023.19
1141	475883.48	2179023.09
1140	475888.60	2179026.36
145		
1155	475870.05	2179012.44
1156	475866.98	2179014.87
1157	475866.17	2179013.60
1158	475865.36	2179010.65
1159	475866.94	2179009.70
1160	475870.58	2179008.04
284	475870.89	2179012.34
1161	475873.00	2179013.59
1162	475872.56	2179013.79
1155	475870.05	2179012.44
146		
1162	475872.56	2179013.79
1163	475869.70	2179015.04
1164	475866.20	2179017.15
1165	475864.79	2179019.16

Номер точки	Координаты, м	
	X	Y
1166	475862.17	2179023.38
1167	475861.91	2179023.21
1168	475861.14	2179022.72
1169	475860.26	2179024.09
1170	475857.70	2179022.41
1171	475858.30	2179021.74
1155	475870.05	2179012.44
1162	475872.56	2179013.79
147		
1172	475861.30	2179024.77
1169	475860.26	2179024.09
1168	475861.14	2179022.72
1167	475861.91	2179023.21
1166	475862.17	2179023.38
1172	475861.30	2179024.77
148		
1157	475866.17	2179013.60
1173	475850.96	2179018.13
1174	475844.03	2179020.20
1175	475835.30	2179007.69
1176	475828.98	2178998.63
1177	475829.48	2178998.60
1178	475844.83	2179012.91
1179	475850.56	2179013.51
1180	475855.12	2179012.71
1181	475859.12	2179014.41
1158	475865.36	2179010.65
1157	475866.17	2179013.60
149		
1156	475866.98	2179014.87
1171	475858.30	2179021.74
1182	475854.87	2179021.06
1183	475851.35	2179019.62
1184	475849.41	2179019.98
1185	475846.61	2179019.43
1173	475850.96	2179018.13
1157	475866.17	2179013.60
1156	475866.98	2179014.87
150		

Номер точки	Координаты, м	
	X	Y
1170	475857.70	2179022.41
1186	475856.91	2179021.90
1182	475854.87	2179021.06
1171	475858.30	2179021.74
1170	475857.70	2179022.41
151		
1184	475849.41	2179019.98
1187	475846.59	2179020.50
1188	475838.70	2179021.46
1189	475836.95	2179020.28
1190	475825.25	2179022.32
1191	475825.14	2179021.83
1192	475830.36	2179019.07
1193	475842.98	2179018.69
1174	475844.03	2179020.20
1194	475846.62	2179019.43
1184	475849.41	2179019.98
152		
1195	475837.15	2179013.95
1196	475827.27	2179004.74
1197	475818.58	2179005.25
1198	475817.02	2178999.33
1176	475828.98	2178998.63
1175	475835.30	2179007.69
1193	475842.98	2179018.69
1192	475830.36	2179019.07
1191	475825.14	2179021.83
1190	475825.25	2179022.32
1199	475824.13	2179022.51
1200	475823.54	2179024.02
1201	475821.60	2179016.68
1195	475837.15	2179013.95
153		
1197	475818.58	2179005.25
1202	475813.51	2179005.54
1203	475813.48	2179005.10
1204	475818.35	2179004.36
1197	475818.58	2179005.25
154		

Номер точки	Координаты, м	
	X	Y
1205	475810.80	2179022.86
1206	475759.98	2179037.68
1207	475756.12	2179032.55
1208	475804.10	2179018.56
1209	475801.41	2179000.24
1198	475817.02	2178999.33
1204	475818.35	2179004.36
1203	475813.48	2179005.10
1202	475813.51	2179005.54
1210	475808.30	2179005.85
1205	475810.80	2179022.86
155		
1211	475825.74	2179041.25
1212	475819.29	2179042.79
1213	475816.50	2179038.68
1214	475816.60	2179029.68
1215	475818.01	2179029.52
1216	475817.51	2179022.84
1217	475817.33	2179022.86
1218	475819.61	2179017.03
1219	475821.61	2179016.68
1220	475823.54	2179024.01
1221	475822.90	2179025.68
1222	475822.79	2179036.91
1211	475825.74	2179041.25
156		
1215	475818.01	2179029.52
1214	475816.60	2179029.68
1223	475816.66	2179024.58
1217	475817.33	2179022.86
1216	475817.51	2179022.84
1215	475818.01	2179029.52
157		
1224	475848.42	2179081.87
1225	475834.19	2179063.60
1226	475825.51	2179051.97
1212	475819.29	2179042.79
1227	475825.73	2179041.25
1228	475830.38	2179048.11

Номер точки	Координаты, м	
	X	Y
1229	475839.12	2179059.84
1230	475853.69	2179078.56
312	475861.76	2179089.77
311	475858.70	2179094.61
1224	475848.42	2179081.87
158		
371	475791.30	2179150.20
1231	475765.70	2179151.29
1232	475759.99	2179150.90
1233	475749.70	2179148.08
1234	475750.03	2179145.97
372	475787.22	2179144.99
371	475791.30	2179150.20
159		
1235	475792.67	2179158.26
1236	475780.03	2179158.41
1237	475780.09	2179156.80
1238	475770.13	2179156.18
1239	475767.90	2179158.28
1240	475754.95	2179156.36
1241	475745.25	2179152.67
1242	475746.11	2179148.58
1243	475747.31	2179146.61
1244	475749.55	2179145.99
1234	475750.03	2179145.97
1233	475749.70	2179148.08
1232	475759.99	2179150.90
1231	475765.70	2179151.29
371	475791.30	2179150.20
1245	475798.82	2179160.91
1246	475792.76	2179160.98
1247	475790.76	2179160.98
1248	475789.07	2179160.98
1235	475792.67	2179158.26
160		
1236	475780.03	2179158.41
1249	475768.56	2179158.54
1250	475766.18	2179159.90
1238	475770.13	2179156.18

Номер точки	Координаты, м	
	X	Y
1237	475780.09	2179156.80
1236	475780.03	2179158.41
162		
1251	475798.29	2179176.96
1252	475793.83	2179177.74
1253	475792.46	2179169.80
1254	475790.44	2179167.14
1247	475790.76	2179160.98
1246	475792.76	2179160.98
378	475800.91	2179173.95
383	475800.11	2179200.61
1255	475799.62	2179200.60
386	475799.63	2179201.23
1256	475788.72	2179200.63
1257	475788.86	2179197.96
1258	475797.11	2179197.67
1259	475797.76	2179196.84
1260	475798.76	2179177.61
1251	475798.29	2179176.96
163		
1254	475790.44	2179167.14
1261	475786.98	2179162.57
1248	475789.07	2179160.98
1247	475790.76	2179160.98
1254	475790.44	2179167.14
164		
1256	475788.72	2179200.63
1262	475760.66	2179199.08
1263	475757.12	2179198.89
1264	475757.51	2179196.92
1265	475762.48	2179197.36
1266	475781.97	2179198.21
1257	475788.86	2179197.96
1256	475788.72	2179200.63
165		
1267	475799.65	2179203.59
1268	475781.99	2179204.21
1269	475762.04	2179203.35
1270	475755.41	2179202.76

Номер точки	Координаты, м	
	X	Y
1271	475752.52	2179201.65
1272	475752.31	2179210.85
1273	475730.23	2179209.59
1274	475730.25	2179198.99
1275	475745.87	2179199.78
1263	475757.12	2179198.89
1262	475760.66	2179199.08
1256	475788.72	2179200.63
386	475799.63	2179201.23
1267	475799.65	2179203.59
167		
1279	475753.69	2179162.74
1284	475743.38	2179161.47
1241	475745.25	2179152.67
1240	475754.95	2179156.36
1279	475753.69	2179162.74
168		
1276	475747.18	2179186.12
1275	475745.87	2179199.78
1274	475730.25	2179198.99
1285	475730.25	2179197.94
1286	475735.60	2179198.23
1284	475743.38	2179161.47
1279	475753.69	2179162.74
1278	475749.86	2179182.22
1277	475747.28	2179184.00
1276	475747.18	2179186.12
169		
1287	475752.16	2179217.20
1288	475741.56	2179217.12
1289	475741.69	2179211.77
1290	475730.22	2179211.46
1273	475730.23	2179209.59
1272	475752.31	2179210.85
1287	475752.16	2179217.20
170		
1291	475798.52	2179307.09
1292	475782.07	2179306.19
1293	475782.11	2179303.45

Номер точки	Координаты, м	
	X	Y
1294	475788.56	2179302.54
1295	475798.49	2179303.08
1291	475798.52	2179307.09
171		
1294	475788.56	2179302.54
1293	475782.11	2179303.45
1296	475773.24	2179303.23
1297	475771.00	2179303.36
1298	475771.10	2179301.59
1294	475788.56	2179302.54
172		
1292	475782.07	2179306.19
1299	475770.88	2179305.58
1297	475771.00	2179303.36
1296	475773.24	2179303.23
1293	475782.11	2179303.45
1292	475782.07	2179306.19
173		
1300	475806.28	2179333.84
1301	475796.03	2179335.72
1302	475794.84	2179335.47
1303	475795.67	2179331.55
1300	475806.28	2179333.84
175		
1306	475815.98	2179339.95
1305	475799.90	2179336.54
1304	475810.10	2179334.67
1307	475817.39	2179336.24
408	475820.89	2179350.51
1308	475819.31	2179350.84
1309	475819.70	2179354.70
1306	475815.98	2179339.95
176		
1310	475825.13	2179376.24
1309	475819.70	2179354.70
1308	475819.31	2179350.84
408	475820.89	2179350.51
1311	475825.86	2179370.74
414	475827.50	2179376.03

Номер точки	Координаты, м	
	X	Y
1310	475825.13	2179376.24
177		
1312	475828.26	2179388.63
1310	475825.13	2179376.24
414	475827.50	2179376.03
413	475829.62	2179382.86
412	475834.20	2179394.79
1313	475831.79	2179395.26
1312	475828.26	2179388.63
178		
1314	475840.19	2179411.04
1313	475831.79	2179395.26
412	475834.20	2179394.79
1315	475841.23	2179409.58
1316	475841.92	2179410.75
1314	475840.19	2179411.04
179		
1317	475850.68	2179430.75
1314	475840.19	2179411.04
1316	475841.92	2179410.75
1318	475848.56	2179421.96
1319	475849.54	2179424.17
1320	475849.54	2179426.22
422	475850.97	2179430.53
1317	475850.68	2179430.75
180		
422	475850.97	2179430.53
1320	475849.54	2179426.22
1319	475849.54	2179424.17
1318	475848.56	2179421.96
423	475852.81	2179429.13
422	475850.97	2179430.53
181		
1321	475865.77	2179446.99
876	475860.00	2179447.26
430	475857.88	2179444.12
432	475861.45	2179441.40
1321	475865.77	2179446.99
182		

Номер точки	Координаты, м	
	X	Y
1322	475894.55	2179512.82
1323	475881.98	2179494.16
1324	475885.72	2179491.56
1325	475884.93	2179490.60
1326	475881.67	2179488.98
1327	475881.38	2179486.28
1328	475877.84	2179481.97
1329	475887.15	2179474.16
1330	475889.58	2179477.20
1331	475903.32	2179493.10
1332	475913.63	2179503.53
1333	475915.77	2179505.44
1322	475894.55	2179512.82
183		
1334	475883.02	2179512.78
1335	475878.88	2179510.20
1336	475875.34	2179509.71
1337	475871.87	2179510.68
1338	475860.82	2179521.05
1339	475855.12	2179512.85
1340	475870.78	2179501.95
1341	475867.11	2179497.92
1342	475871.37	2179492.25
1343	475872.73	2179492.07
1344	475874.06	2179492.44
1345	475875.15	2179493.29
1346	475877.41	2179497.34
1347	475881.97	2179494.17
1322	475894.55	2179512.82
1348	475887.93	2179514.10
1334	475883.02	2179512.78
184		
1349	475922.44	2179511.42
1350	475894.45	2179534.66
1351	475889.02	2179527.57
1352	475892.35	2179525.59
1353	475886.91	2179519.62
1354	475884.31	2179521.43
1336	475875.34	2179509.71

Номер точки	Координаты, м	
	X	Y
1335	475878.88	2179510.20
1334	475883.02	2179512.78
1348	475887.93	2179514.10
1322	475894.55	2179512.82
1333	475915.77	2179505.44
1349	475922.44	2179511.42
185		
1355	475892.42	2179536.19
1356	475887.34	2179528.56
1357	475889.01	2179527.57
1358	475894.44	2179534.66
1355	475892.42	2179536.19
186		
1354	475884.31	2179521.43
1359	475876.08	2179527.14
1360	475866.98	2179515.28
1337	475871.87	2179510.68
1336	475875.34	2179509.71
1354	475884.31	2179521.43
187		
1361	475868.64	2179532.31
1338	475860.82	2179521.05
1362	475866.97	2179515.28
1363	475876.07	2179527.15
1361	475868.64	2179532.31
188		
1364	475902.71	2179583.19
1365	475850.54	2179623.25
1366	475840.89	2179623.58
1367	475822.70	2179635.91
1368	475818.87	2179636.26
1369	475817.45	2179634.25
1370	475829.39	2179619.20
1371	475837.78	2179613.49
1372	475847.09	2179613.46
1373	475895.74	2179575.87
1364	475902.71	2179583.19
189		
1368	475818.87	2179636.26

Номер точки	Координаты, м	
	X	Y
1374	475815.71	2179636.56
1369	475817.45	2179634.25
1368	475818.87	2179636.26
190		
1374	475815.71	2179636.56
1375	475785.20	2179639.38
1376	475776.92	2179647.49
1377	475770.55	2179650.63
1378	475769.12	2179648.47
1379	475783.91	2179629.48
1380	475819.06	2179626.23
1370	475829.39	2179619.20
1369	475817.45	2179634.25
1374	475815.71	2179636.56
191		
1381	475783.90	2179629.48
1382	475779.79	2179634.76
1383	475777.18	2179633.16
1384	475781.29	2179629.72
1381	475783.90	2179629.48
192		
1382	475779.79	2179634.76
1385	475769.12	2179648.46
1386	475766.21	2179644.08
1387	475768.35	2179640.52
1383	475777.18	2179633.16
1382	475779.79	2179634.76
193		
1388	476053.43	2179653.98
1389	476025.63	2179682.27
1390	476046.64	2179706.04
1391	476041.92	2179709.81
1392	476018.66	2179679.09
1393	476048.71	2179649.37
1388	476053.43	2179653.98
194		
1394	476053.85	2179736.97
1395	476010.35	2179687.31
1392	476018.66	2179679.09

Номер точки	Координаты, м	
	X	Y
1391	476041.92	2179709.81
1396	476073.99	2179752.18
1397	476056.90	2179734.37
1394	476053.85	2179736.97
195		
1396	476073.99	2179752.18
1391	476041.92	2179709.81
1390	476046.64	2179706.04
1398	476056.71	2179717.44
1399	476088.55	2179753.53
1400	476094.94	2179761.93
1401	476086.12	2179768.17
1396	476073.99	2179752.18
196		
1402	476102.90	2179792.97
1401	476086.12	2179768.17
1400	476094.94	2179761.93
1403	476110.28	2179782.13
1404	476116.34	2179777.49
1405	476117.99	2179780.26
1406	476120.73	2179778.59
1407	476119.08	2179775.85
1408	476166.09	2179742.74
474	476167.64	2179744.21
473	476169.50	2179745.89
1409	476125.38	2179777.08
1402	476102.90	2179792.97
197		
1406	476120.73	2179778.59
1405	476117.99	2179780.26
1404	476116.34	2179777.49
1407	476119.08	2179775.85
1406	476120.73	2179778.59
198		
1410	476228.44	2179772.27
1411	476175.53	2179744.16
1412	476127.56	2179777.87
1409	476125.38	2179777.08
473	476169.50	2179745.89

Номер точки	Координаты, м	
	X	Y
472	476181.80	2179737.20
476	476232.42	2179764.17
1413	476223.22	2179812.39
1414	476221.22	2179811.67
1410	476228.44	2179772.27
199		
1415	476124.93	2179790.83
1416	476121.69	2179785.50
1417	476105.78	2179797.21
1402	476102.90	2179792.97
1409	476125.38	2179777.08
1412	476127.56	2179777.87
1418	476125.11	2179779.58
1419	476130.06	2179787.71
1415	476124.93	2179790.83
200		
1420	476193.66	2179801.72
1421	476177.06	2179795.73
1422	476178.84	2179792.78
1420	476193.66	2179801.72
201		
1423	476218.97	2179823.99
1424	476175.74	2179797.92
1421	476177.06	2179795.73
1420	476193.66	2179801.72
1425	476220.12	2179817.68
1414	476221.22	2179811.67
1413	476223.22	2179812.39
1426	476216.11	2179849.70
1427	476214.94	2179854.15
1428	476213.20	2179858.14
1429	476209.90	2179863.06
1430	476206.01	2179857.25
1431	476214.68	2179847.40
1423	476218.97	2179823.99
202		
1432	476227.62	2179823.30
1433	476227.52	2179826.52
1434	476224.34	2179826.43

Номер точки	Координаты, м	
	X	Y
1435	476224.43	2179823.20
1432	476227.62	2179823.30
203		
1436	476224.92	2179845.30
1437	476242.84	2179856.65
1438	476243.79	2179864.43
1439	476261.03	2179873.38
1440	476342.61	2179886.10
1441	476356.36	2179888.74
1442	476356.22	2179889.57
1443	476359.39	2179890.10
1444	476359.52	2179889.34
1445	476431.00	2179903.04
1446	476489.34	2179912.03
1447	476573.25	2179925.06
1448	476615.71	2179931.69
1449	476615.48	2179933.02
1450	476618.65	2179933.57
1451	476618.89	2179932.19
1452	476623.54	2179932.92
1453	476625.77	2179940.42
1454	476650.34	2179942.00
1455	476660.36	2179939.02
1456	476673.71	2179929.96
1457	476677.27	2179935.50
1458	476663.18	2179945.04
1459	476645.66	2179950.28
1460	476640.74	2179951.15
1461	476630.78	2179951.73
1462	476622.72	2179951.25
1463	476621.38	2179946.75
1464	476615.64	2179945.91
1465	476612.47	2179946.18
1466	476611.89	2179949.46
1467	476589.69	2179945.66
1468	476555.93	2179939.87
1469	476496.50	2179929.69
1470	476496.84	2179927.52
1471	476505.73	2179928.92

Номер точки	Координаты, м	
	X	Y
1472	476505.65	2179929.41
1473	476571.68	2179939.70
1474	476604.46	2179945.40
1475	476605.86	2179936.23
1476	476488.42	2179917.96
1477	476429.97	2179908.95
1478	476341.58	2179892.02
1479	476259.14	2179879.16
1480	476238.21	2179868.30
1481	476237.23	2179860.20
1482	476221.16	2179850.02
1483	476214.32	2179857.80
1484	476228.92	2179879.66
1485	476258.13	2179884.73
1486	476334.42	2179897.47
1487	476354.07	2179901.01
1488	476353.64	2179904.16
1489	476356.83	2179904.61
1490	476357.26	2179901.45
1491	476445.79	2179917.67
1492	476445.45	2179920.94
1493	476402.26	2179913.54
1494	476357.73	2179905.91
1495	476245.66	2179886.71
1496	476240.58	2179886.28
1497	476234.24	2179887.11
1498	476224.89	2179885.47
1429	476209.90	2179863.06
1428	476213.20	2179858.14
1427	476214.94	2179854.15
1426	476216.11	2179849.70
1413	476223.22	2179812.39
483	476229.91	2179777.34
1499	476234.01	2179778.49
1500	476226.29	2179820.67
1501	476231.02	2179822.73
1436	476224.92	2179845.30
за исключением:		
1432	476227.62	2179823.30

Номер точки	Координаты, м	
	X	Y
1433	476227.52	2179826.52
1434	476224.34	2179826.43
1435	476224.43	2179823.20
1432	476227.62	2179823.30
204		
1450	476618.65	2179933.57
1449	476615.48	2179933.02
1448	476615.71	2179931.69
1451	476618.89	2179932.19
1450	476618.65	2179933.57
205		
1443	476359.39	2179890.10
1442	476356.22	2179889.57
1441	476356.36	2179888.74
1444	476359.52	2179889.34
1443	476359.39	2179890.10
206		
1489	476356.83	2179904.61
1488	476353.64	2179904.16
1487	476354.07	2179901.01
1490	476357.26	2179901.45
1489	476356.83	2179904.61
207		
1502	476255.84	2179890.90
1497	476234.24	2179887.11
1496	476240.58	2179886.28
1495	476245.66	2179886.71
1503	476258.45	2179888.90
1504	476257.52	2179889.72
1502	476255.84	2179890.90
208		
1505	476295.02	2179897.51
1506	476256.80	2179891.07
1502	476255.84	2179890.90
1504	476257.52	2179889.72
1503	476258.45	2179888.90
1494	476357.73	2179905.91
1507	476357.07	2179908.25
1505	476295.02	2179897.51

Номер точки	Координаты, м	
	X	Y
209		
1508	476402.74	2179916.46
1509	476371.52	2179910.75
1507	476357.07	2179908.25
1494	476357.73	2179905.91
1493	476402.26	2179913.54
1508	476402.74	2179916.46
210		
1510	476444.11	2179933.77
1511	476437.59	2179932.71
1512	476438.60	2179923.02
1508	476402.74	2179916.46
1493	476402.26	2179913.54
1492	476445.45	2179920.94
1510	476444.11	2179933.77
211		
1513	476464.94	2179943.36
1514	476436.95	2179938.81
1511	476437.59	2179932.71
1510	476444.11	2179933.77
1515	476443.90	2179935.83
1516	476465.60	2179939.07
1513	476464.94	2179943.36
212		
1517	476468.14	2179946.59
1518	476436.68	2179941.37
1514	476436.95	2179938.81
1513	476464.94	2179943.36
1516	476465.60	2179939.07
1519	476468.84	2179939.56
1517	476468.14	2179946.59
213		
1520	476502.45	2179952.28
1517	476468.14	2179946.59
1519	476468.84	2179939.56
1521	476481.70	2179941.48
1522	476481.18	2179944.46
1523	476482.85	2179946.79
1524	476502.77	2179950.18

Номер точки	Координаты, м	
	X	Y
1520	476502.45	2179952.28
214		
1524	476502.77	2179950.18
1523	476482.85	2179946.79
1522	476481.18	2179944.46
1521	476481.70	2179941.48
1525	476495.81	2179943.59
1526	476495.99	2179942.19
1527	476502.50	2179943.25
1528	476502.31	2179944.57
1529	476503.59	2179944.77
1524	476502.77	2179950.18
215		
1527	476502.50	2179943.25
1526	476495.99	2179942.19
1530	476496.89	2179935.21
1531	476495.66	2179935.03
1469	476496.50	2179929.69
1468	476555.93	2179939.87
1532	476552.64	2179943.55
1533	476503.52	2179936.26
1527	476502.50	2179943.25
216		
1534	476590.54	2179949.93
1535	476570.61	2179946.22
1532	476552.64	2179943.55
1468	476555.93	2179939.87
1467	476589.69	2179945.66
1536	476590.17	2179948.64
1534	476590.54	2179949.93
217		
1537	476611.14	2179953.76
1534	476590.54	2179949.93
1536	476590.17	2179948.64
1467	476589.69	2179945.66
1466	476611.89	2179949.46
1537	476611.14	2179953.76
218		
525	476671.26	2179897.54

Номер точки	Координаты, м	
	X	Y
1538	476667.40	2179910.36
1539	476667.81	2179895.94
525	476671.26	2179897.54
219		
1540	476659.58	2179959.48
1541	476623.41	2179953.59
1462	476622.72	2179951.25
1461	476630.78	2179951.73
1460	476640.74	2179951.15
1459	476645.66	2179950.28
1542	476643.83	2179950.83
1543	476660.87	2179953.61
1544	476688.85	2179993.24
1545	476685.31	2179995.86
1540	476659.58	2179959.48
220		
1544	476688.85	2179993.24
1543	476660.87	2179953.61
1546	476662.99	2179953.95
1547	476731.89	2180051.28
1548	476730.52	2180052.25
1544	476688.85	2179993.24
221		
1549	476724.89	2180051.82
1545	476685.31	2179995.86
1544	476688.85	2179993.24
1548	476730.52	2180052.25
1550	476731.02	2180052.94
1549	476724.89	2180051.82
222		
1550	476731.02	2180052.94
1551	476727.46	2180055.46
1549	476724.89	2180051.82
1550	476731.02	2180052.94
223		
1552	476764.58	2180037.11
1553	476730.39	2180059.59
1551	476727.46	2180055.46
1550	476731.02	2180052.94

Номер точки	Координаты, м	
	X	Y
1548	476730.52	2180052.25
1547	476731.89	2180051.28
1554	476766.28	2180028.82
1555	476781.20	2180050.46
1556	476781.90	2180051.49
1557	476778.87	2180055.85
1558	476777.17	2180057.05
1559	476775.38	2180054.39
1552	476764.58	2180037.11
224		
1560	476782.91	2180052.99
1557	476778.87	2180055.85
1556	476781.90	2180051.49
1560	476782.91	2180052.99
225		
1561	476777.60	2180057.68
1558	476777.17	2180057.05
1557	476778.87	2180055.85
1561	476777.60	2180057.68
226		
1562	476790.72	2180061.66
1563	476781.69	2180059.00
1564	476779.49	2180060.49
1561	476777.60	2180057.68
1557	476778.87	2180055.85
1560	476782.91	2180052.99
1565	476783.00	2180053.13
1566	476792.42	2180055.90
1562	476790.72	2180061.66
227		
1567	476710.89	2179927.88
1568	476707.44	2179927.75
1569	476699.48	2179923.57
532	476703.45	2179920.78
543	476709.02	2179918.75
542	476716.13	2179919.55
541	476756.07	2179945.42
553	476765.90	2179951.78
1570	476762.59	2179957.08

Номер точки	Координаты, м	
	X	Y
1571	476757.07	2179953.50
1572	476712.65	2179927.12
1567	476710.89	2179927.88
228		
1573	476809.76	2179987.60
1574	476762.58	2179957.07
1575	476765.89	2179951.78
552	476809.22	2179979.84
567	476811.53	2179983.91
1573	476809.76	2179987.60
229		
1576	476855.82	2180010.23
1577	476851.96	2180009.01
589	476856.27	2180005.83
594	476869.78	2180015.40
1578	476867.36	2180017.67
1576	476855.82	2180010.23
230		
1579	476867.79	2180017.94
1578	476867.36	2180017.67
594	476869.78	2180015.40
1579	476867.79	2180017.94
231		
1580	476876.62	2180023.63
1579	476867.79	2180017.94
594	476869.78	2180015.40
593	476908.43	2180040.35
1581	476909.37	2180038.89
1582	476911.79	2180040.43
1583	476909.59	2180043.85
1584	476917.95	2180049.28
1585	476930.34	2180057.34
1586	476928.77	2180059.75
1587	476923.75	2180057.22
1588	476894.78	2180040.38
1589	476891.67	2180043.19
1590	476891.08	2180046.97
1591	476889.41	2180045.95
1592	476883.27	2180046.53

Номер точки	Координаты, м	
	X	Y
1593	476882.30	2180046.38
1594	476882.09	2180046.22
1595	476882.20	2180045.50
1596	476880.84	2180045.28
1597	476879.23	2180044.06
1598	476879.30	2180038.94
1599	476883.12	2180039.57
1600	476883.23	2180038.83
1601	476886.91	2180039.40
1602	476889.34	2180037.21
1603	476879.65	2180031.58
1604	476878.12	2180030.69
1605	476877.75	2180028.95
1580	476876.62	2180023.63
232		
1606	476847.77	2180037.38
1607	476836.21	2180026.55
1608	476834.45	2180027.80
1609	476831.62	2180023.81
1610	476838.89	2180018.51
1611	476841.79	2180022.59
1612	476841.21	2180023.01
1613	476852.52	2180033.61
1614	476857.65	2180034.23
1615	476857.48	2180035.33
1598	476879.30	2180038.94
1597	476879.23	2180044.06
1596	476880.84	2180045.28
1616	476856.57	2180041.26
1617	476856.45	2180042.00
1618	476847.31	2180040.59
1606	476847.77	2180037.38
233		
1619	476890.97	2180047.71
1592	476883.27	2180046.53
1591	476889.41	2180045.95
1590	476891.08	2180046.97
1619	476890.97	2180047.71
234		

Номер точки	Координаты, м	
	X	Y
1584	476917.95	2180049.28
1583	476909.59	2180043.85
1582	476911.79	2180040.43
1620	476920.21	2180045.80
1584	476917.95	2180049.28
235		
1585	476930.34	2180057.34
1584	476917.95	2180049.28
1620	476920.21	2180045.80
1621	476926.58	2180049.86
1622	476925.99	2180050.78
1623	476932.04	2180054.72
1585	476930.34	2180057.34
236		
1033	475943.13	2179001.07
1032	475925.18	2179019.75
1624	475923.33	2179014.99
1625	475916.32	2178995.07
1626	475921.28	2178993.05
1627	475939.27	2178984.91
1033	475943.13	2179001.07
237		
1624	475923.33	2179014.99
280	475906.66	2179041.44
1628	475893.01	2179004.60
1625	475916.32	2178995.07
1624	475923.33	2179014.99
238		
1629	475925.17	2179019.75
1040	475921.38	2179023.69
280	475906.66	2179041.44
1630	475923.34	2179014.99
1629	475925.17	2179019.75
239		
1631	475989.12	2179116.90
1632	475975.65	2179116.75
1633	475970.53	2179101.09
1634	475979.62	2179095.11
1635	475987.93	2179114.23

Номер точки	Координаты, м	
	X	Y
1631	475989.12	2179116.90
240		
1636	476027.08	2179202.00
1637	475999.64	2179212.60
1638	475997.48	2179207.00
1639	476024.62	2179196.52
1636	476027.08	2179202.00
241		
1637	475999.64	2179212.60
1640	475970.59	2179223.81
1641	475968.56	2179218.17
1638	475997.48	2179207.00
1637	475999.64	2179212.60
242		
1028	476014.55	2179276.81
1027	476011.59	2179280.48
1026	476008.30	2179291.63
1642	476008.16	2179292.42
1643	476007.65	2179290.90
1644	476009.95	2179283.79
1645	476010.37	2179282.54
1646	476011.65	2179277.58
1647	476014.87	2179264.22
1648	476017.78	2179261.34
1030	476016.27	2179270.26
1029	476015.42	2179274.87
1028	476014.55	2179276.81
243		
1649	476049.24	2179273.96
1650	476039.22	2179284.05
1019	476041.87	2179274.04
1018	476045.63	2179272.23
1017	476051.28	2179273.91
1016	476056.55	2179276.49
1651	476060.97	2179287.81
1649	476049.24	2179273.96
244		
1652	476101.07	2179390.29
1653	476049.03	2179412.18

Номер точки	Координаты, м	
	X	Y
1654	476039.42	2179394.52
1655	476093.81	2179371.72
1652	476101.07	2179390.29
247		
1662	476054.44	2179439.79
1657	476039.46	2179410.65
1656	476046.17	2179406.93
1653	476049.03	2179412.18
1663	476047.39	2179412.87
1664	476063.70	2179453.59
1665	476067.13	2179459.75
1666	476104.70	2179527.25
1667	476104.25	2179527.67
1668	476097.34	2179517.67
1669	476086.41	2179500.94
1670	476073.19	2179476.24
47	476067.59	2179466.16
61	476067.52	2179465.47
60	476066.73	2179462.65
59	476065.09	2179460.03
46	476063.32	2179458.50
58	476060.36	2179453.18
57	476053.70	2179447.09
56	476045.71	2179445.49
38	476043.65	2179445.08
64	476042.69	2179441.55
63	476042.59	2179440.74
1671	476042.96	2179440.71
1662	476054.44	2179439.79
248		
63	476042.59	2179440.74
68	476041.40	2179431.01
67	476038.79	2179431.66
1660	476034.48	2179413.40
1657	476039.46	2179410.65
1662	476054.44	2179439.79
1671	476042.96	2179440.71
63	476042.59	2179440.74
249		

Номер точки	Координаты, м	
	X	Y
40	476052.48	2179457.73
39	476047.82	2179460.53
38	476043.65	2179445.08
56	476045.71	2179445.49
57	476053.70	2179447.09
58	476060.36	2179453.18
46	476063.32	2179458.50
45	476063.23	2179458.41
44	476061.69	2179457.57
43	476059.83	2179456.93
42	476057.42	2179456.65
41	476055.33	2179456.88
40	476052.48	2179457.73
250		
33	476077.00	2179540.63
32	476069.03	2179526.07
55	476061.49	2179505.71
54	476055.18	2179487.48
53	476061.30	2179481.62
52	476063.85	2179478.14
51	476066.04	2179474.46
50	476067.18	2179471.36
49	476067.64	2179468.49
48	476067.66	2179466.89
47	476067.59	2179466.16
1670	476073.19	2179476.24
1669	476086.41	2179500.94
1668	476097.34	2179517.67
1667	476104.25	2179527.67
1672	476086.48	2179544.52
1673	476146.05	2179601.62
1674	476179.78	2179631.92
1675	476208.84	2179652.44
1676	476226.43	2179665.80
28	476189.30	2179644.26
31	476173.23	2179628.33
30	476109.32	2179577.46











Номер точки	Координаты, м	
	X	Y
34	476093.87	2179562.66
33	476077.00	2179540.63
252		
883	476313.41	2179710.72
882	476293.20	2179700.65
1679	476293.72	2179700.25
1680	476313.90	2179709.64
883	476313.41	2179710.72
253		
282	475893.06	2179040.65
1144	475888.05	2179022.55
1681	475883.82	2179020.02
283	475888.14	2179022.55
282	475893.06	2179040.65
254*		
1682	476696.42	2179822.38
1683	476690.37	2179820.98
1684	476693.83	2179803.00
1685	476699.72	2179804.14
1682	476696.42	2179822.38
255*		
894	476949.14	2179943.24
889	476944.64	2179949.51
912	476948.66	2179925.98
894	476949.14	2179943.24
259		
763	476179.19	2178069.62
764	476174.18	2178166.61
2006	476171.93	2178171.74
2031	476174.01	2178136.78
2007	476174.02	2178136.64
2008	476177.6	2178084.03
2009	476179.89	2178044.78
2010	476180.85	2178025.75
763	476179.19	2178069.62

*Публичный (планируемый) сервитут образован на территории города Москвы и не является предметом утверждения в данном проекте.

Проект планировки территории для строительства транспортной развязки на пересечении Волоколамского и Ильинского шоссе в городском округе Красногорск Московской области

**Раздел 2. Чертеж межевания территории
Условные обозначения**

ГРАНИЦЫ

	ГОРОДА МОСКВЫ
	ГОРОДСКОГО ОКРУГА КРАСНОГОРСК
	СУЩЕСТВУЮЩИХ ЗЕМЕЛЬНЫХ УЧАСТКОВ, ГРАНИЦЫ КОТОРЫХ ЗАРЕГИСТРИРОВАНЫ В ЕГРН
	ЗОНЫ ПЛАНИРУЕМОГО РАЗМЕЩЕНИЯ ЛИНЕЙНОГО ОБЪЕКТА КАПИТАЛЬНОГО СТРОИТЕЛЬСТВА РЕГИОНАЛЬНОГО ЗНАЧЕНИЯ
	ЗОНЫ ПЛАНИРУЕМОГО РАЗМЕЩЕНИЯ ОБЪЕКТОВ ИНЖЕНЕРНОЙ ИНФРАСТРУКТУРЫ, СВЯЗАННОЙ СО СТРОИТЕЛЬСТВОМ ЛИНЕЙНОГО ОБЪЕКТА КАПИТАЛЬНОГО СТРОИТЕЛЬСТВА
	ЗОНЫ ПЛАНИРУЕМОГО РАЗМЕЩЕНИЯ ЛИНЕЙНОГО ОБЪЕКТА, УТВЕРЖДЕННОЙ В СООТВЕТСТВИИ С ДОКУМЕНТАЦИЕЙ ПО ПЛАНИРОВКЕ ТЕРРИТОРИИ «ОРГАНИЗАЦИЯ ПРИГОРОДНОГО ГОРОДСКОГО ПАССАЖИРСКОГО ЖЕЛЕЗНОДОРОЖНОГО ДВИЖЕНИЯ НА УЧАСТКЕ ПОДОЛЬСК- НАХАБИНО (МЦД-2) 1 ЭТАП» ПО ОБЪЕКТУ: «РЕКОНСТРУКЦИЯ ПАССАЖИРСКОЙ ИНФРАСТРУКТУРЫ НА ОСТАНОВОЧНЫХ ПУНКТАХ И СТАНЦИЯХ РИЖСКОГО НАПРАВЛЕНИЯ МОСКОВСКОЙ ЖЕЛЕЗНОЙ ДОРОГИ (НАХАБИНО, ТУШИНО, ТРИКОТАЖНАЯ, КРАСНЫЙ БАЛТИЕЦ, ГРАЖДАНСКАЯ, АНИКЕЕВКА). 1 ЭТАП ОРГАНИЗАЦИИ ДВИЖЕНИЯ. 5 ЭТАП». ОСТАНОВОЧНЫЙ ПУНКТ ПОЙМА»
	ОБРАЗУЕМЫХ ЗЕМЕЛЬНЫХ УЧАСТКОВ
	ИЗМЕНЯЕМЫХ ЗЕМЕЛЬНЫХ УЧАСТКОВ
	ПУБЛИЧНЫХ СЕРВИТУТОВ (ПЛАНИРУЕМЫХ)
	КРАСНЫЕ ЛИНИИ

ПОЯСНИТЕЛЬНЫЕ НАДПИСИ

1	УСЛОВНЫЕ НОМЕРА ОБРАЗУЕМЫХ ЗЕМЕЛЬНЫХ УЧАСТКОВ, В ТОМ ЧИСЛЕ В ОТНОШЕНИИ КОТОРЫХ ПРЕДПОЛАГАЮТСЯ ИХ РЕЗЕРВИРОВАНИЕ И (ИЛИ) ИЗЪЯТИЕ ДЛЯ ГОСУДАРСТВЕННЫХ ИЛИ МУНИЦИПАЛЬНЫХ НУЖД, НОМЕРА ПУБЛИЧНЫХ СЕРВИТУТОВ
•1	НОМЕРА ПОВОРОТНЫХ ТОЧЕК ГРАНИЦ ОБРАЗУЕМЫХ ЗЕМЕЛЬНЫХ УЧАСТКОВ, ГРАНИЦ ПУБЛИЧНЫХ СЕРВИТУТОВ
50:11:0010417:154	КАДАСТРОВЫЙ НОМЕР ЗЕМЕЛЬНОГО УЧАСТКА

**Проект планировки территории для строительства транспортной развязки на пересечении Волоколамского и Ильинского шоссе
в городском округе Красногорск Московской области
Чертеж межевания территории**

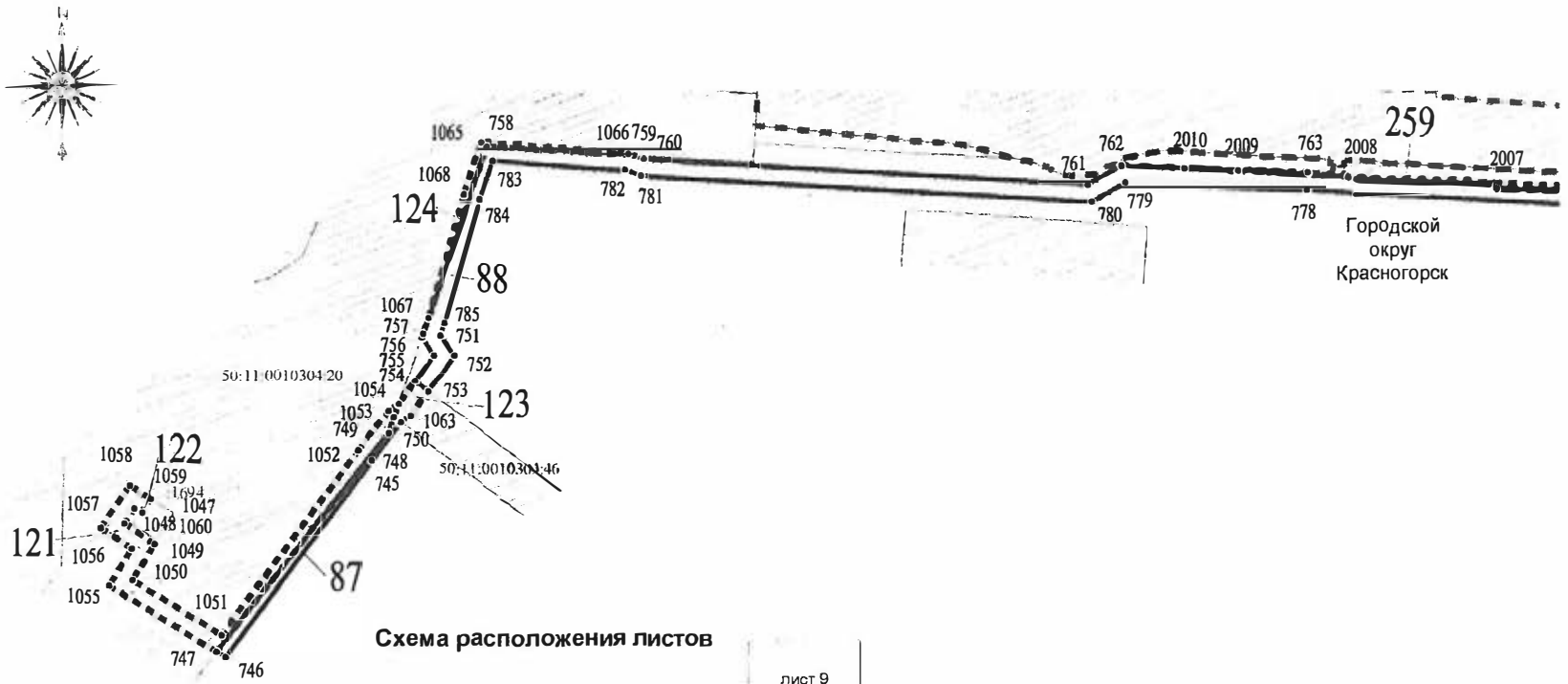
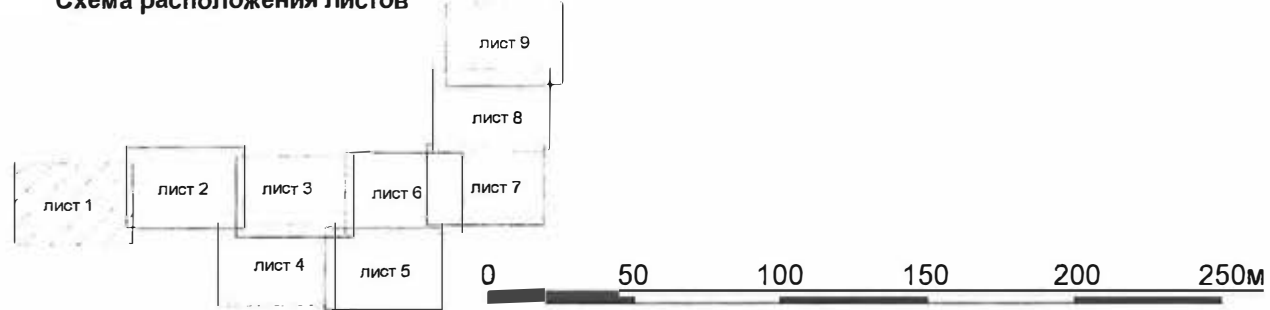
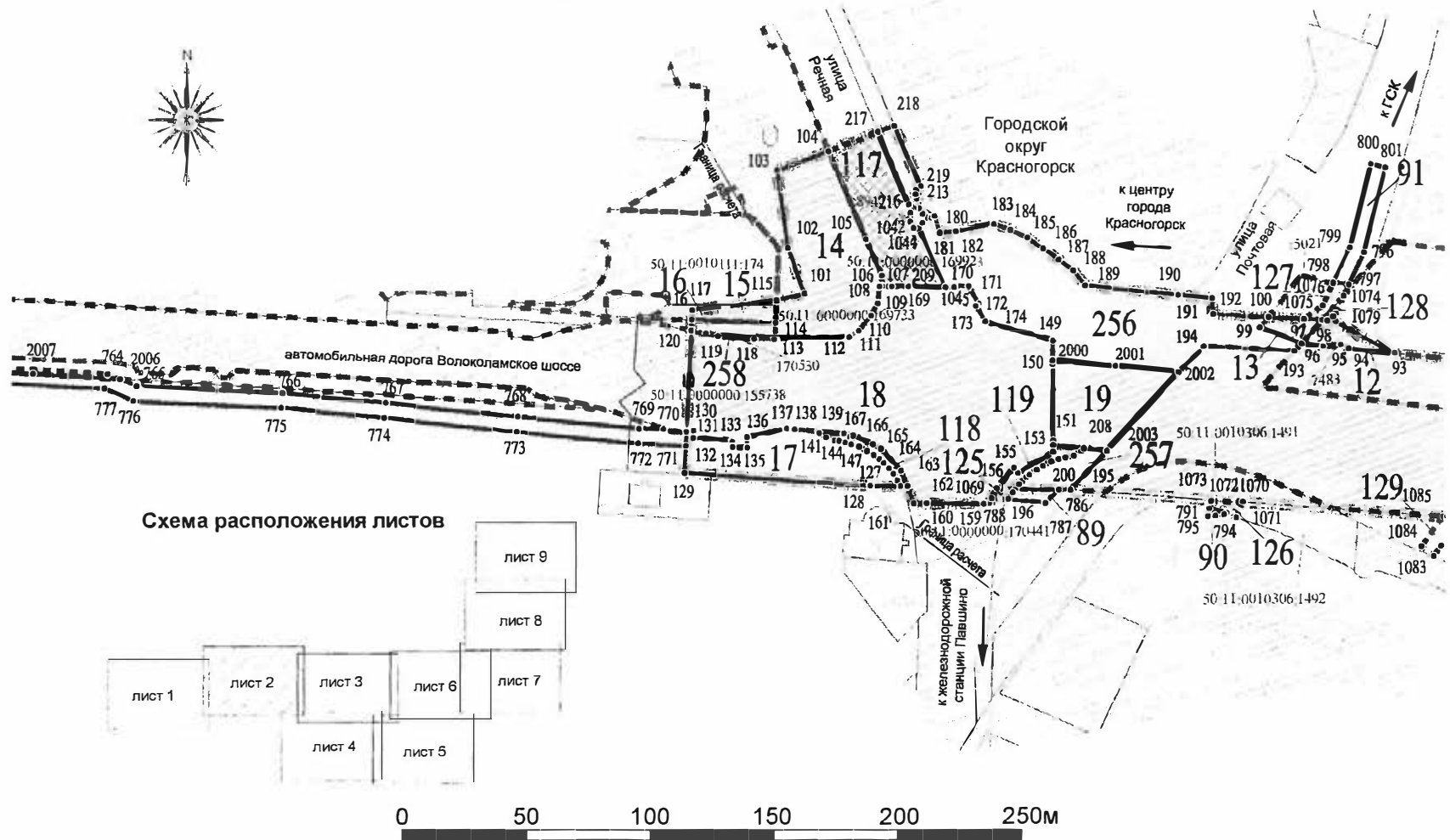


Схема расположения листов



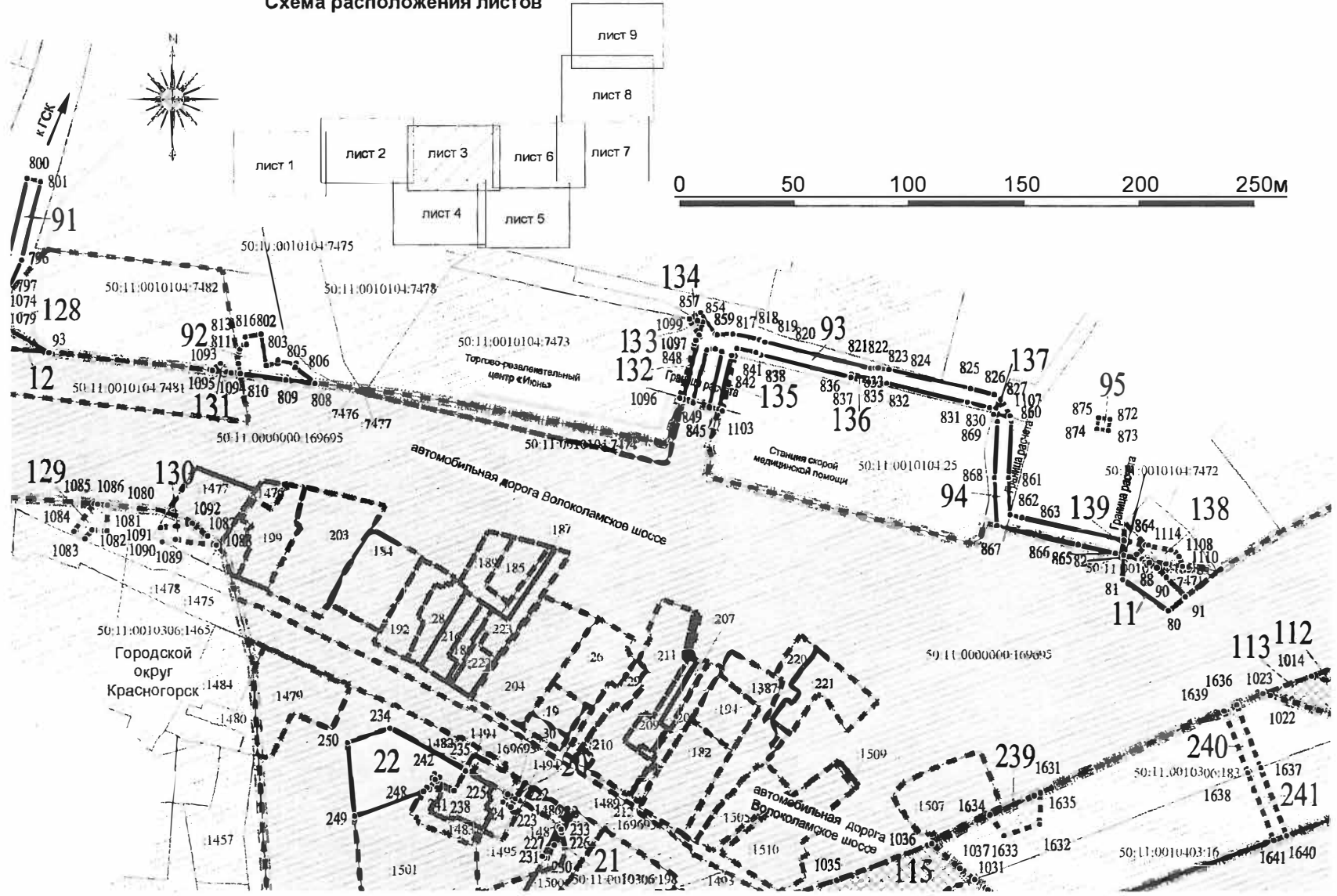
Проект планировки территории для строительства транспортной развязки на пересечении Волоколамского и Ильинского шоссе
в городском округе Красногорск Московской области

Чертеж межевания территории



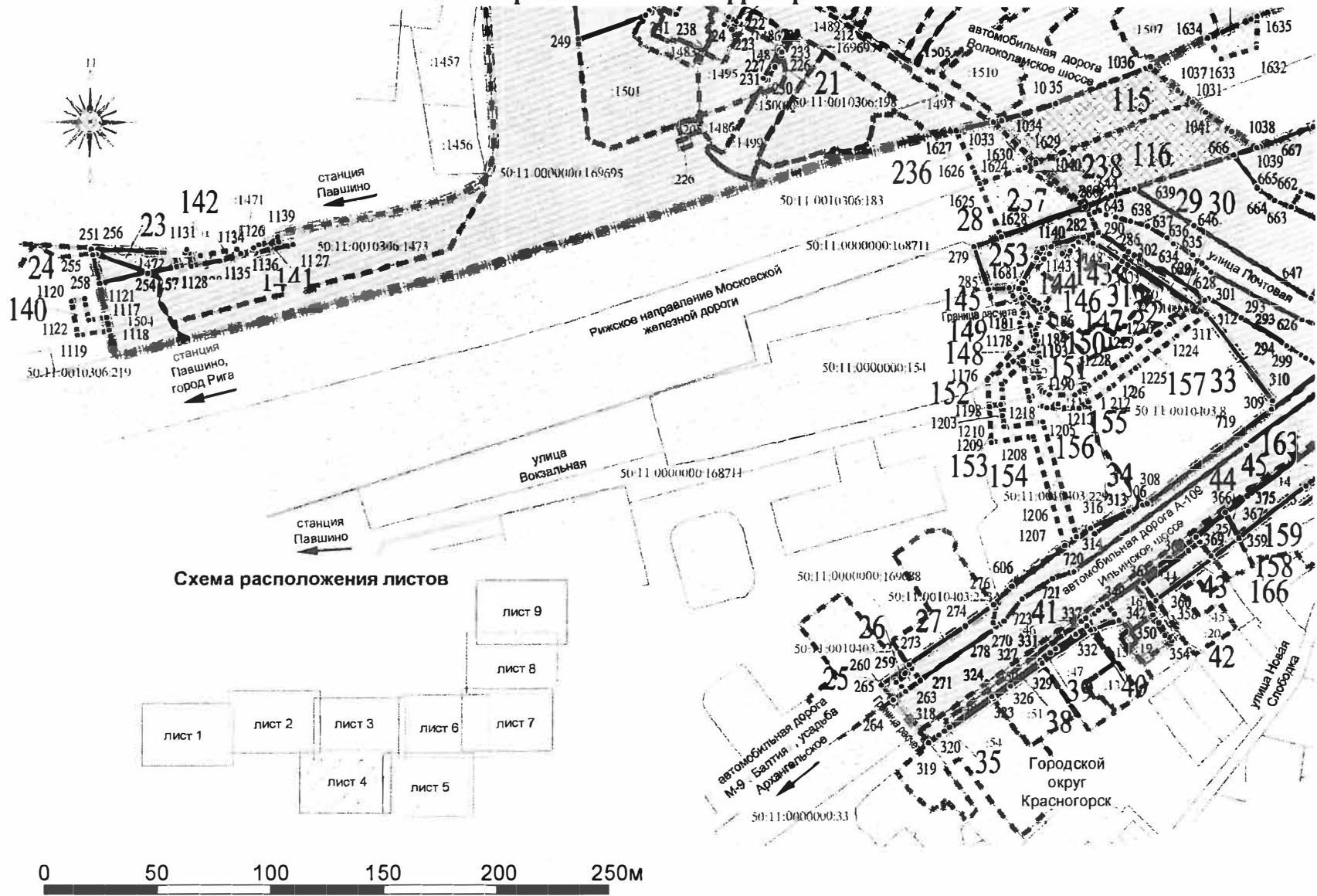
Проект планировки территории для строительства транспортной развязки на пересечении Волоколамского и Ильинского шоссе
 в городском округе Красногорск Московской области
 Чертеж межевания территории

Схема расположения листов



Проект планировки территории для строительства транспортной развязки на пересечении Волоколамского и Ильинского шоссе в городском округе Красногорск Московской области

Чертеж межевания территории



**Проект планировки территории для строительства транспортной развязки на пересечении Волоколамского и Ильинского шоссе
в городском округе Красногорск Московской области
Чертеж межевания территории**

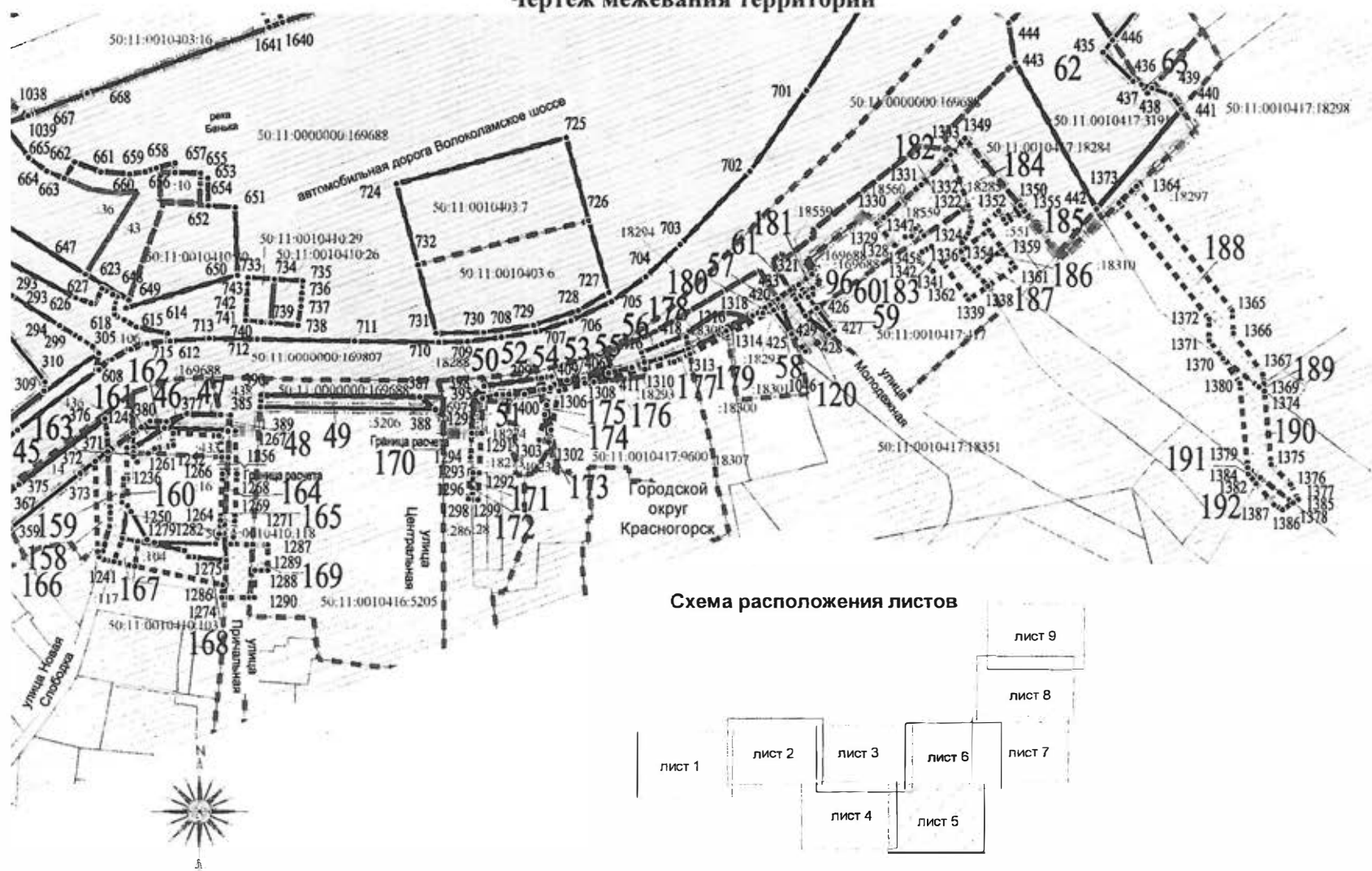


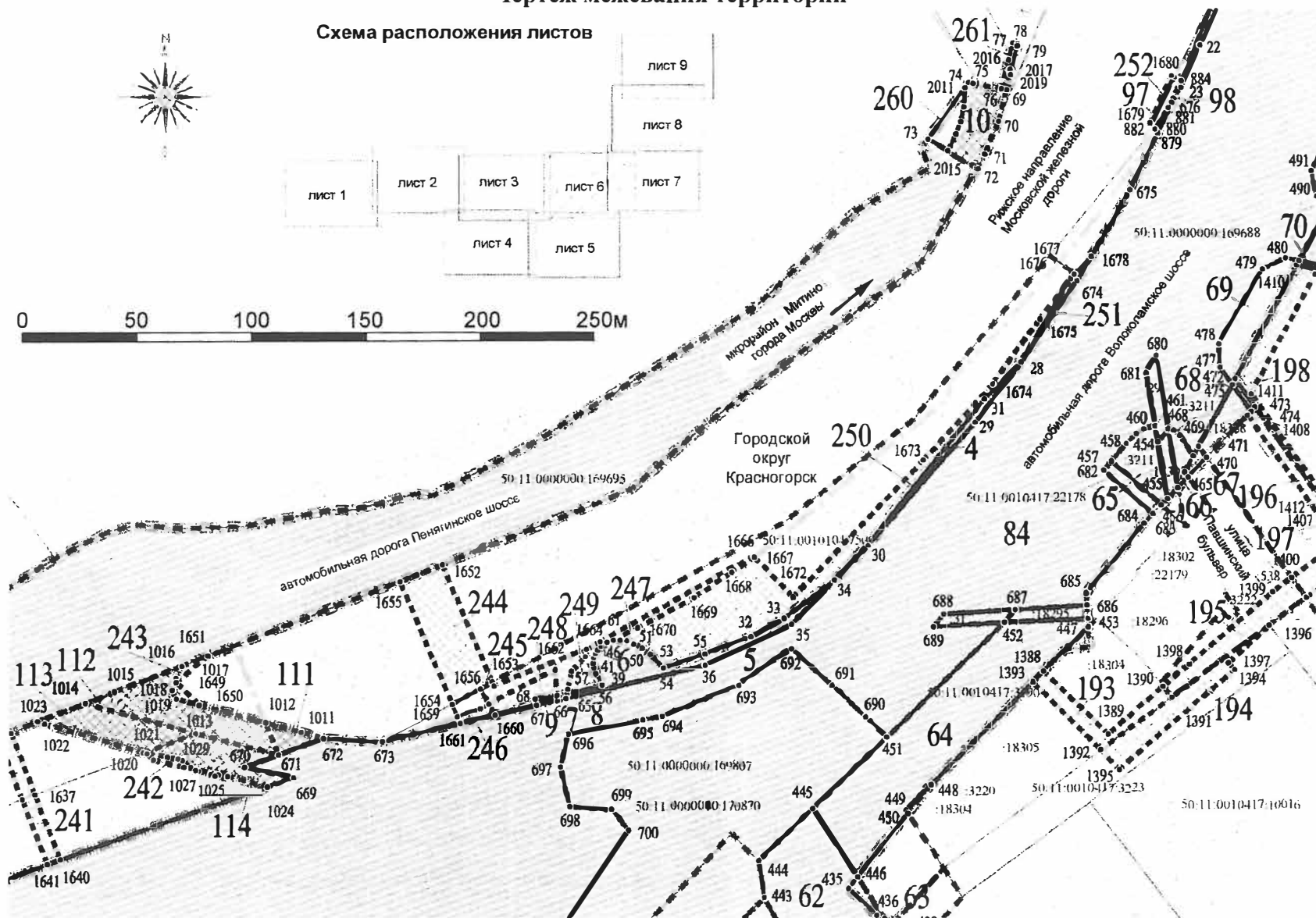
Схема расположения листов



0 50 100 150 200 250м

Проект планировки территории для строительства транспортной развязки на пересечении Волоколамского и Ильинского шоссе в городском округе Красногорск Московской области

Чертеж межевания территории



Проект планировки территории для строительства транспортной развязки на пересечении Волоколамского и Ильинского шоссе
в городском округе Красногорск Московской области

Чертеж межевания территории

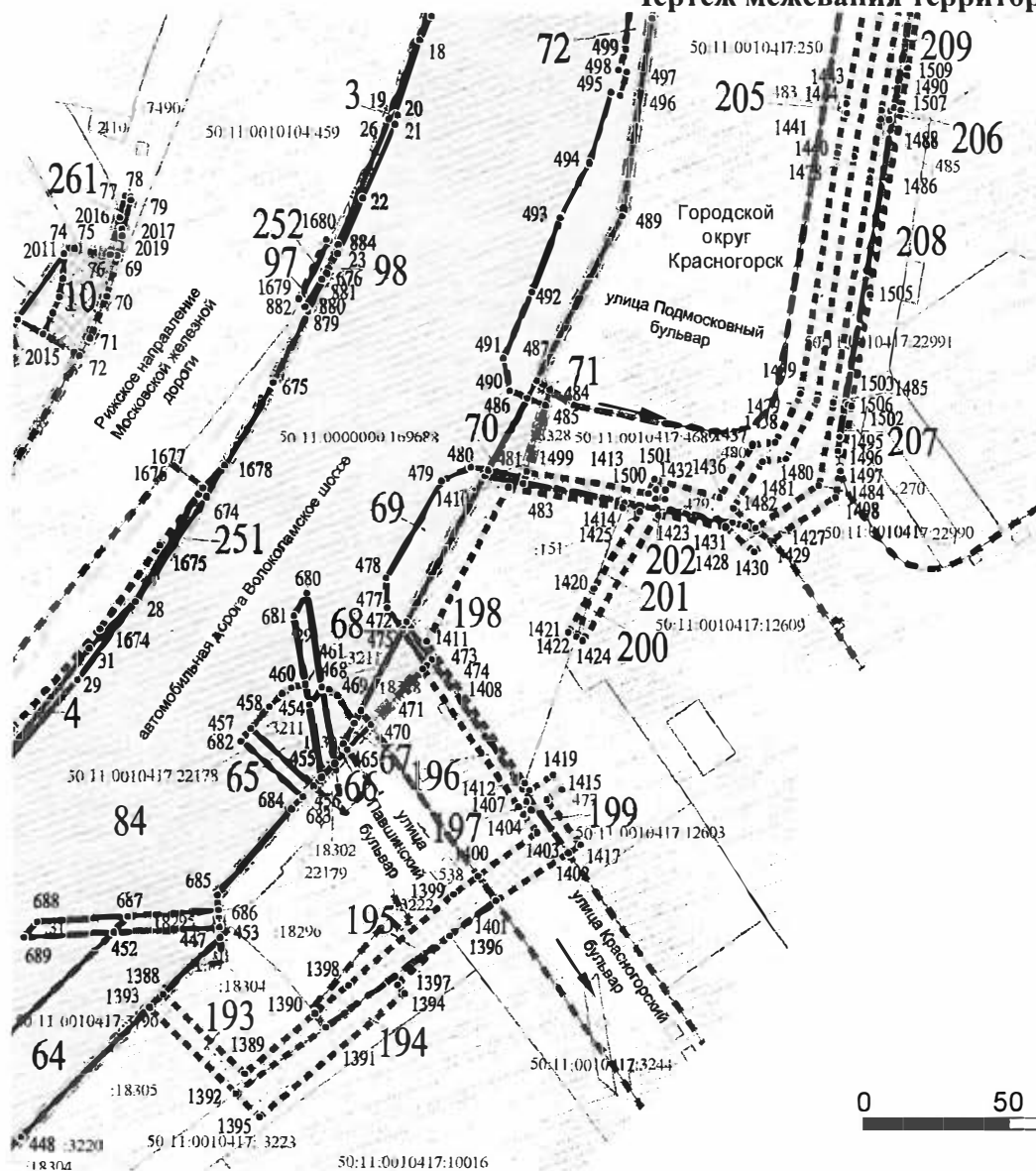
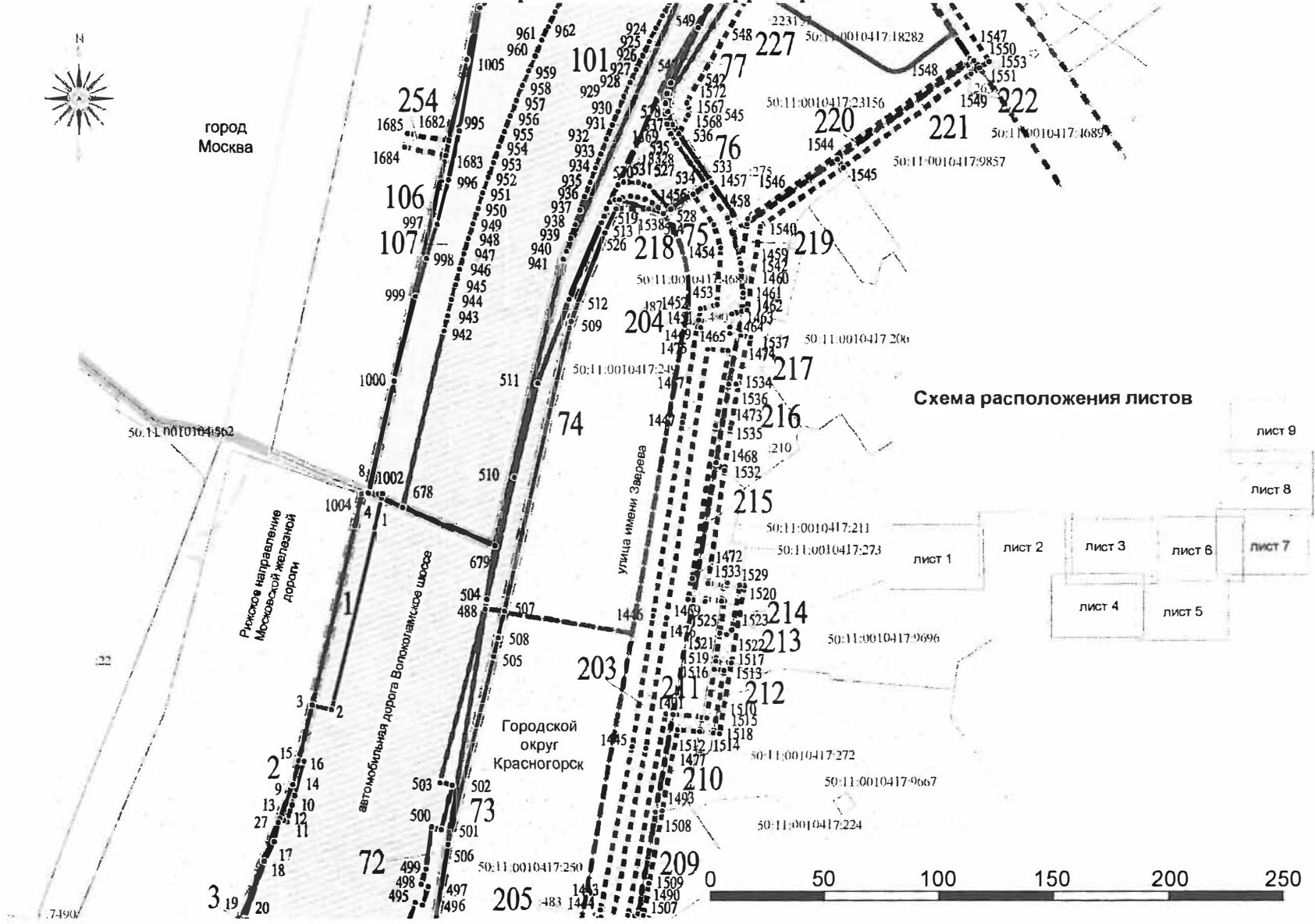


Схема расположения листов



Проект планировки территории для строительства транспортной развязки на пересечении Волоколамского и Ильинского шоссе в городском округе Красногорск Московской области

Чертеж межевания территории



город
Москва

Схема расположения листов

лист 9

лист 8

лист 1

лист 2

лист 3

лист 6

лист 7

лист 4

лист 5

Городской округ
Красногорск

0 50 100 150 200 250

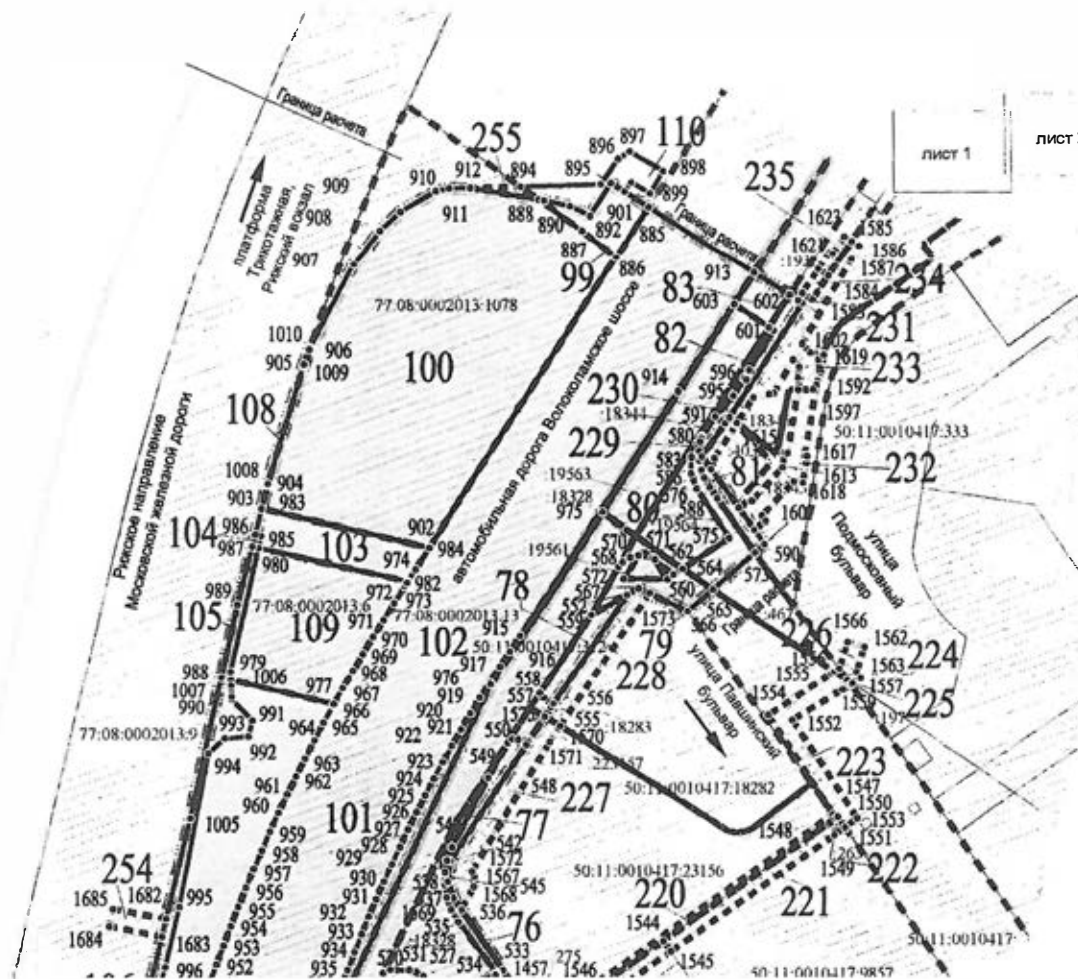
Проект планировки территории для строительства транспортной развязки на пересечении Волоколамского и Ильинского шоссе в городском округе Красногорск Московской области Чертеж межевания территории



Схема расположения листов



город
Москва



».